

Ballsau

Vilanova de Sau-Osona

Descripción

Terreno de acampada ubicado en Vilanova de Sau, a 5 minutos del pantano. El terreno se encuentra dentro de un bosque y dispone de algunas instalaciones. Además de unas magníficas vistas, la zona ofrece una gran diversidad de excursiones y una gran oferta lúdica como salidas con piraguas por el pantano.









Capacidad:

Mínimo: 20 - Máximo: 100

Superficie:

40 000m²

Características

-  **Agua:** De manguera potable
-  **WC:** 1 de agua fría
-  **Duchas:** 1
-  **Área de baño:** Pantano de Sau (Hay que tener en cuenta las épocas de sequía y de avenidas de agua, por lo que se recomienda preguntar a los propietarios)
-  **Cocina:** Espacio para montar la cocina con nevera
-  **Bus:** Hasta 300 metros del terreno
-  **Coche:** Hasta el mismo terreno
-  **Hagamos servicio:** Mantenimiento y mejora de las instalaciones del terreno

Precio por persona / noche:

2.80€

Información del Terreno:

- Explanada con árboles para plantar las tiendas
- Punto de electricidad opcional
- Es obligatorio dejar los coches en el parking del restaurante (300m) durante las visitas de los familiares
- Si queréis hacer servicio, consultad el apartado [Hagamos Servicio](#) y rellenad el formulario

¿Cómo llegar?

Tren:

RENFE hasta Vic y después coche de línea hasta Can Morilla.

Autobús de línea:

Línea Vic-Vilanova de Sau (sólo sábados) o línea Vic-Sant Julià de Vilatorça.

Coche particular:

Desde el punto de origen tomamos el Eje Transversal C-25 hasta la salida 187 de Folgueroles-Caldetenes. Tras pasar junto a la villa de Folgueroles llegamos a Vilanova de Sau. También podemos llegar por la carretera C-17 Barcelona-Vic y tomar la carretera N-141 que sale de Vic. Una vez en Vilanova de Sau atravesamos el pueblo, continuamos en dirección a Sant Romà de Sau y salimos en el desvío a mano izquierda que encontramos antes del km 18, en el restaurante "Morilla". El terreno de acampada queda detrás de las casas.

Información adicional

Información de la zona:

- Distancia al núcleo urbano: Vilanova de Sau a 3,5km; Folgueroles a 12km; Sant Julià de Vilatorça a 15km; Vic a 20km
- Hospital General de Vic: 93 889 11 11 (C/ Francesc Pla "El Vigatà", 1)
- C.A.P. de Folgueroles: 93 812 23 33
- Farmacia en Folgueroles
- Ayuntamiento Vilanova de Sau: 93884 70 06 (Pg. Verdager s/n)
- Guardas del Espacio Natural: 608943416, 608799641, 650123394

Cartografía:

- Coordenadas UTM: E 450671, N 4646236
- Coordenadas geográficas: Lon. 2º 24' 12.85"; Lat. 41º 57' 53.02"
- [Instituto Cartográfico de Catalunya](#)
- [Google maps](#)

Excursiones:

A pie

- GR-2: [Sant Romà de Sau-Rupit](#). Distancia: 13,9 km. Dificultad: mediana
- [Rupit-salt de Sallent](#) (circular). Distancia: 5,54 km. Dificultad: baja
- [Sant Pere Casserres](#) (circular). Distancia: 19,94 km. Dificultad: baja
- [Puente de Malafogassa](#). Distancia: 6,07 km. Dificultad: baja

En bicicleta

- GR-210 (Camino Vora Ter): [Manlleu-Sau](#). Distancia: 23,85 km. Dificultad: alta
- [Del pantano de Sau al de Susqueda](#) (circular). Distancia: 40,28 km. Dificultad: baja
- [Itinerario por las Guilleries](#) (circular). Distancia: 36,11 km. Dificultad: alta
- [Vic-Girona por Sau y Susqueda](#). Distancia: 74,50 km. Dificultad: mediana

Ascenciones

- [Malafogassa-Sant Andreu de Bancells](#) (circular). Distancia: 12,87 km. Dificultad: mediana
- [Sant Joan de Fàbregues \(Rupit\)-el Far](#). Distancia: 11,37 km. Dificultad: mediana
- [La Riba-Riscos de Tavertet y Puig de la Força](#) (circular). Distancia: 7,91 km. Dificultad: mediana
- [Riscos de Vilanova de Sau](#) (circular). Distancia: 13,74 km. Dificultad: baja

Refugios:

- [Refugio santuario de Bellmunt](#)
- [Mas Calm-El Cau](#)
- [Mas Les Baumes](#)
- [Sant Miquel de Falgars](#)
- [Santa Brígida](#)
- [Can Torra](#) (para agrupamientos de MEG)

Espacios Naturales:

- [Les Guilleries](#) (Red Natura 2000, PEIN)
- [Collsacabra](#) (Red Natura 2000, PEIN)
- [Savassona](#) (Red Natura 2000, PEIN)

Permisos:

- Notificación al Ayuntamiento de Vilanova de Sau
- Permiso de la persona propietaria
- Permiso de fuego con gas butano
- Plan de emergencia (cada grupo es responsable de redactar su propio plan)

Normativa

Permisos y documentación necesaria

Autorización. La acampada sólo está permitida a entidades infantiles y juveniles con la autorización expresa y por escrito de Campaments i Més. La entidad usuaria deberá concretar con la persona propietaria del terreno el día y la hora de llegada y de salida, la forma de pago del importe pendiente, así como cualquier otra necesidad adicional. Es necesario visitar el terreno antes del campamento.

Permisos. Cada grupo debe disponer de los siguientes permisos:

- Notificación de la actividad a la Direcció General de Joventut: si la estancia tiene una duración de dos o más noches consecutivas. Se puede notificar por [Internet](#) con una antelación mínima de 7 días.
- Permiso de la persona propietaria del terreno: se tramita siempre desde Campaments i Més.
- Permiso de fuego para cocinar: se tramita siempre desde Campaments i Més para estancias de dos o más noches consecutivas en las temporadas de Semana Santa y Verano.
- Comunicación de la actividad al Ayuntamiento: se tramita desde Campaments i Més para estancias de dos o más noches consecutivas siempre que se haya confirmado la reserva 30 días naturales antes del inicio del campamento.

Plan de emergencia. Cada grupo es responsable de redactar su propio plan.

Cumplimiento de la legislación vigente

Responsables. La persona responsable de la actividad deberá estar presente durante su realización. Hay que dejar constancia de un teléfono de contacto activo las 24 horas durante toda la duración de la actividad.

Legislación. Hay que cumplir y tener en cuenta el [Decreto 267/2016](#), de 5 de julio, de las actividades de educación en el tiempo libre en las que participan menores de 18 años, y demás legislación aplicable. El grupo que realiza la actividad es el último responsable del cumplimiento de las normativas de aplicación durante el transcurso de la actividad y de las sanciones administrativas que puedan derivarse de su incumplimiento.

Seguro. Es obligatorio disponer del seguro de responsabilidad civil y de accidentes que determina la ley.

Medidas de higiene y respeto por el entorno

Orden e higiene. Es indispensable mantener con un mínimo de orden y de limpieza los espacios y las

instalaciones existentes. Si al llegar el terreno éste se encuentra en mal estado, hay que comunicarlo a la persona responsable del terreno.

Basura y residuos. Es preciso hacer recogida selectiva de la basura y reciclar en los contenedores habilitados cerca de los terrenos. En ningún caso se enterrarán los restos orgánicos. Los aceites hay que acumularlos en botellas y llevarlos al punto de reciclaje correspondiente. El terreno y su entorno inmediato se dejarán limpios de papeles y desperdicios, requisito indispensable antes de la salida y que puede condicionar las futuras reservas del grupo.

Integridad de los ríos. No se permite ducharse ni limpiar platos o utensilios de cocina dentro del río. Se utilizarán jabones biodegradables, tanto para la higiene personal como para lavar platos o utensilios de cocina siempre fuera del río.

Letrinas. Sólo se podrán construir letrinas si el terreno no dispone de una alternativa. En ningún caso se enterrará el papel higiénico, compresas o tampones; hay que tirarlo a la basura y al irse dejar el espacio adecuadamente limpio y enterrado.

Construcción de instalaciones. No se permite cortar árboles o ramas de árboles vivos sin permiso previo de la propiedad. Es obligatorio deshacer cualquier tipo de construcción una vez terminado el campamento, recoger los hilos, cordeles y clavos que se han utilizado y devolver las piedras y maderas a su sitio natural. Los troncos grandes se dejarán apilados en una zona que no molesten por si el próximo grupo los quiere reaprovechar.

Conservación del entorno. Hay que respetar al máximo el terreno de acampada así como la fauna y vegetación de todo el área natural. No se permite invadir las propiedades vecinas, hay que utilizar los espacios propios.

Convivencia con el vecindario. No se permiten actividades que puedan molestar al vecindario ni estorbar su funcionamiento habitual.

Ruidos. Se prohíbe el uso prolongado de altavoces y las músicas estridentes. Entre las 00h y las 7h de la mañana no se pueden realizar actividades en las que el ruido pueda producir molestias al vecindario o a la fauna salvaje del entorno.

Condiciones económicas

Anticipo. Es la cantidad de dinero que se debe ingresar para confirmar la reserva y equivale al 30% del coste total previsto. El anticipo no se devolverá, ni total ni parcialmente, en caso de anulación o disminución de días o de número de participantes.

Liquidación

- Es la cantidad restante del coste total de la estancia y corresponde al 70% del número real de personas que finalmente han realizado la salida. El cálculo de la liquidación se hará asumiendo el coste mínimo de personas que marca el terreno.
- La liquidación a la persona propietaria del terreno de acampada se realizará a través de la forma de pago acordada previamente.

Facturación. La factura del 100% del coste de la estancia hay que pedirla a la persona propietaria del terreno en el momento de hacer efectiva la liquidación.

Normativa específica del terreno

Personas de referencia. Desde Campaments i Més se facilitará el contacto de la persona responsable del terreno que hará la tarea de interlocución durante la estancia de los grupos. Hay que comunicarle de forma inmediata cualquier incidencia o problema relacionado con el terreno o las instalaciones.

Montaje y desmontaje

- Se puede montar el campamento a partir de las 12h del mediodía del día de llegada.
- El terreno tiene que estar desmontado y limpio antes de las 12h del día de salida.

Espacio para cocinar. En el terreno de acampada hay un espacio habilitado para cocinar. A pesar de ello,

desde Campaments i Més se tramitará el permiso de fuego con gas butano.

Campaments i Més

Rambla Mossèn Jacint Verdaguer, 10; 08197-Valldoreix

Teléfono: (34) 93 590 27 00 / Fax: (34) 93 590 04 92 / info@campaments.cat