

## La Pineda de Mas Tres Puig

*Rabós d'Empordà-Alt Empordà*

### Descripció

Terreny d'acampada situat a tocar del Paratge Natural d'Interès Nacional de l'Albera. Disposa d'instal·lacions útils per a facilitar l'acampada als grups. L'entorn proporciona un munt de rutes i excursions per una zona única de l'Empordà. A més es pot arribar a la platja amb transport públic.








#### Capacitat:

Mínim: 15 - Màxim: 45

#### Superfície:

6 000m<sup>2</sup>

### Característiques

-  **Aigua:** De dipòsit (No potable)
-  **WC:** 1
-  **Dutxes:** 4
-  **Àrea de bany:** Riu l'Orlina
-  **Cuina:** Espai per muntar la cuina amb nevera
-  **Cotxe:** Fins al terreny
-  **Fem servei:** Manteniment i millora de les instal·lacions del terreny

#### Preu per persona / nit:

4.80€

#### Informació del Terreny:

- Esplanada per plantar les tendes
- Proximitat de grups
- Contenidors d'escombraries a Rabós d'Empordà
- Punt de llum en el terreny
- Possibilitat de comprar verdures ecològiques i de temporada cultivades a la mateixa finca. Cal contactar directament amb els masovers del terreny.
- Altres terrenys d'acampada situats en el mateix municipi: [enllaç](#)
- Si voleu fer servei, consulteu l'apartat [Fem servei](#) i ompliu el formulari

## Com arribar?

### Tren:

RENFE fins a Vilajuïga i després autobús de línia fins a Rabós d'Empordà.

### Autobús de línia:

Empresa AMPURDAN BUS S.L.: 972 502 383; [ampurdanbus@cdgjr.com](mailto:ampurdanbus@cdgjr.com)

### Cotxe particular:

Des del punt d'origen hem d'anar cap a Figueres per la N-11 o l'autopista A-7. Agafem la carretera GIV-6026 en direcció a Mollet de Peralada. Creuem el poble i seguim per la carretera GIP-6031 direcció Rabós d'Empordà. Abans d'arribar al poble agafem una pista a mà dreta en direcció al Mas Tres puig.

Si anem amb autocar ens podrà deixar a Rabós d'Empordà (a 900m del terreny).

## Informació adicional

### Informació de la zona:

- Distància al nucli urbà: Rabós d'Empordà a 900m; Garriguella a 6km; Vilajuïga a 9,5km; Peralada a 10km; Figueres a 20km.
- Hospital de Figueres: 972 50 14 00 (Ronda Rector Aroles s/n)
- CAP de Peralada: 972 538 587
- Farmàcia Anna Aubert: 972 530 181 (C/ Foc de la pilota, 5 – 17780 Garriguella)
- Ajuntament Rabós d'Empordà: 972 563 082 (C/de la Plaça, 2)

### Cartografia:

- Coordenades UTM: 502811, 4691349
- Coordenades geogràfiques: Lon. 3° 2' 3.33", Lat. 42° 22' 28.95"
- [Institut Cartogràfic de Catalunya](#)
- [Google maps](#)

### Excursions:

#### A peu

- [Monestir romànic de Sant Quirze de Colera](#). Distància: 14,64 km. Dificultat: mitjana.
- [Ruta Portbou-El Pertús](#). Distància: 41.45 km. Dificultat: mitjana.
- [Font del Conill-Coll Belitres](#) (circular). Distància: 11,61 km. Dificultat: fàcil.

#### Amb bicicleta

- [Castell de Recasens](#). Distància: 35.33 km. Dificultat: moderada.
- [Mollet de Peralada-Vilamaniscle-Espolla-S. Climent Sescebes](#) (circular). Distància: 31.89 km. Dificultat: mitjana.
- [Roses-Espolla- Rabós- Banyuls- Portbou- Llançà-Cadaquès](#) (circular). Distància: 105.55 km. Dificultat: mitjana.

#### Ascensions

- [Carena de l'Albera pel Coll de la Llosarda -Requesens](#) (circular). Distància: 27.36 km. Dificultat: mitjana
- [Sant Genís d'Esprac-Sant Martí de Baussitges](#). Distància: 11.21 km. Dificultat: mitjana.
- [Sant Quirze de Colera-Puig de la Calma](#) (circular). Distància: 9.91 km. Dificultat: baixa.

### Refugis:

- [Forn de Calç](#)
- [Bassegoda](#)
- [Coll de Banyuls](#)
- [La barraca del forn de calç](#)
- [La Torre de Caramanxel](#)
- [Refugi de la Tagnarède](#) (França)
- [Refugi Tomy al Sallafort](#) (França)
- [Barraques de les Colomates](#) (França)
- [Refugi Casot del Guard](#) (França)
- [Alberg-refugi la Vajol](#)
- [Refugi Les Salines](#)

### Espais Naturals:

- [Cap de Creus](#) (Parc Natural, Xarxa Natura 2000, [PEIN](#))
- Massís de l'Albera ([Paratge Natural d'Interés Nacional](#), Xarxa Natura 2000, [PEIN](#))
- Reserva Natural Parcial de les Valls de Sant Quirze
- Reserva Natural Parcial de la Capçalera de l'Orlina
- [Basses de l'Albera](#) (Xarxa Natura 2000, PEIN)
- [Riu Llobregat d'Empordà](#) (Xarxa Natura 2000)
- [Reserva Natural de la Foret de Massanes](#) (França)

### Permisos:

- Comunicació a l'Ajuntament de Rabós d'Empordà
- Permís de la persona propietària
- Permís de foc amb gas butà
- Pla d'emergència (cada grup és responsable de redactar el seu propi pla)

## Normativa

### Permisos i documentació necessària

**Autorització.** L'acampada només està permesa a entitats infantils i juvenils amb l'autorització expressa i per escrit de Campaments i Més. L'entitat usuària haurà de concretar amb la persona propietària del terreny el dia i l'hora d'arribada i de sortida, la forma de pagament de l'import pendent, així com qualsevol altra necessitat addicional. Cal visitar el terreny abans de l'estada.

**Permisos.** És necessari disposar dels següents permisos:

- Notificació de l'activitat a la Direcció General de Joventut: si l'estada té una durada de dues o més nits consecutives. La podeu notificar per [Internet](#) amb una antelació mínima de 7 dies.
- Permís de la persona propietària del terreny: es tramita sempre des de Campaments i Més.
- Permís de foc per a cuinar: es tramita sempre des de Campaments i Més per estades de dues o més nits consecutives en les temporades de Setmana Santa i Estiu.
- Comunicació de l'activitat a l'Ajuntament: es tramita des de Campaments i Més per estades de dues o més nits consecutives sempre i quan s'hagi confirmat la reserva 30 dies naturals abans de l'inici de l'estada.

**Pla d'emergència.** Cada grup és responsable de redactar el seu propi pla.

### Compliment de la legislació vigent

**Responsables.** La persona responsable de l'activitat haurà d'ésser present durant la seva realització. Cal deixar constància d'un telèfon de contacte actiu les 24h durant tota la durada de l'activitat.

**Legislació.** Cal complir i tenir present el [Decret 267/2016](#), de 5 de juliol, de les activitats d'educació en el lleure en les quals participen menors de 18 anys, i la resta de legislació aplicable. El grup que realitza l'activitat és el darrer responsable del compliment de les normatives d'aplicació durant el transcurs de l'activitat i de les sancions administratives que es puguin derivar del seu incompliment.

**Assegurança.** És obligatori disposar de l'assegurança de responsabilitat civil i d'accidents que determina la llei.

## Mesures d'higiene i respecte per l'entorn

**Ordre i higiene.** És indispensable mantenir amb un mínim d'ordre i de netedat els espais i les instal·lacions existents. Si en arribar al terreny aquest es troba en mal estat, cal comunicar-ho a la persona responsable.

**Escombraries i residus.** Cal fer recollida selectiva de la brossa i reciclar als contenidors habilitats prop dels terrenys. En cap cas s'enterraran les restes orgàniques. Els olis cal acumular-los en una garrafa o ampolla i portar-los al punt de reciclatge corresponent. El terreny i el seu entorn immediat es deixarà net de papers i deixalles, requisit indispensable abans de la sortida i que pot condicionar les futures reserves del grup.

**Integritat dels rius.** No és permès dutxar-se ni netejar plats o estris de cuina dins del riu. S'han de fer servir sabons biodegradables, tant per a la higiene personal com per rentar plats o estris de cuina, fora del riu.

**Latrines.** Només es podran construir latrines si el terreny no disposa d'una alternativa. En cap cas s'enterrarà el paper higiènic, compreses o tampons; caldrà llançar-los a les escombraries i en marxar deixar l'espai adequadament net i soterrat.

**Construcció d'instal·lacions.** No és permès talar arbres o branques d'arbres vius sense permís previ de la propietat. Qualsevol tipus de construcció cal desfer-la un cop acabat el campament, recollir els fils, cordills i claus que s'han fet servir i retornar les pedres i fustes al seu lloc natural. Els troncs grans es deixaran apilats en una zona que no molestin per si el proper grup els vol reaprofitar.

**Conservació de l'entorn.** Respecteu el màxim possible el terreny d'acampada així com la fauna i vegetació de tota l'àrea natural. No és permès envair les propietats veïnes, cal limitar-se a utilitzar els espais propis.

**Convivència amb el veïnat.** No es permeten activitats que puguin molestar al veïnat ni destorbar el seu tarannà habitual.

**Sorolls.** Es prohibeix l'ús prolongat d'altaveus i les músiques estridents. Entre les 00h i les 7h del matí no es poden realitzar activitats el soroll de les quals pugui produir molèsties al veïnat o a la fauna salvatge de l'entorn.

## Condicions econòmiques

**Bestreta.** És la quantitat de diners que s'ha d'ingressar per confirmar la reserva i equival al 30% del cost total previst. La bestreta no és retornarà, ni total ni parcialment, en cas d'anul·lació o disminució de dies o de número de participants.

### Liquidació

- És la quantitat restant del cost total de l'estada i correspon al 70% del nombre real de persones que finalment han realitzat la sortida. El càlcul de la liquidació es farà assumint el cost mínim de persones que marca el terreny.
- La liquidació s'ha de pagar a la persona propietària del terreny d'acampada a través de la forma de pagament acordada prèviament.

**Facturació.** La factura del 100% del cost de l'estada s'ha de demanar a la persona propietària del terreny en el moment de fer efectiva la liquidació.

## Normativa específica del terreny

**Persones de referència.** Des de Campaments i Més es facilitarà el contacte de la persona responsable del terreny que farà la tasca d'interlocució durant l'estada dels grups. Caldrà comunicar-li de forma immediata qualsevol incidència o problema relacionat amb el terreny o les instal·lacions.

### Muntatge i desmuntatge

- Es pot muntar el campament a partir de les 12h del migdia del dia d'arribada.
- Cal tenir el terreny desmuntat i net abans de les 12h del dia de sortida.

**Espai per cuinar.** Al terreny d'acampada hi ha un espai específic per muntar la cuina. Malgrat això és necessari demanar un permís de foc que tramitarà Campaments i Més.

Campaments i Més

Rambla Mossèn Jacint Verdaguer, 10; 08197-Valldoreix

Telèfon: (34) 93 590 27 00 / Fax: (34) 93 590 04 92 / [info@campaments.cat](mailto:info@campaments.cat)