

Camí de Llops

El Vilosell-Garrigues

Descripció

Terreny d'acampada situat als peus de les muntanyes de Prades. Format per diferents espais i amb unes instal·lacions bàsiques però útils per fer l'acampada més fàcil. L'entorn permet una gran diversitat de rutes des del mateix terreny.










Capacitat:

Mínim: 15 - Màxim: 50

Superfície:

13 000m²

Característiques

-  **Aigua:** Potable de dipòsit
-  **WC:** 2 secs
-  **Dutxes:** 1 exterior
-  **Àrea de bany:** Piscina Municipal de El Vilosell (no inclosa en el preu)
-  **Cuina:** Espai per cuinar amb fogons i gas (estris no inclosos)
-  **Tren:** Fins a Vinaixa (7km)
-  **Bus:** Fins a El Vilosell (3km)
-  **Cotxe:** Fins al terreny
-  **Fem servei:** Manteniment i millora de les instal·lacions del terreny

Preu per persona / nit:

3.50€

Informació del Terreny:

- Diferents esplanada amb arbres per plantar les tendes
- Cabana en el terreny per guardar material i menjar
- Contenidors d'escombraries a l'entrada del poble (3km)
- Descompte al [Càmping Serra de Prades](#) pels grups que acampin en aquest terreny i facin la ruta El Vilosell-Vilanova de Prades

Com arribar?

Tren:

RENFE fins a Montblanc amb la línia Tarragona-Reus-Lleida, i després cotxe de línia fins a El Vilosell.

Si anem amb tren fins a Vimbodí podem arribar al terreny caminant (11km).

Autobús de línia:

Empresa [ALSA](#) (Tel. 902 42 22 42) amb la línia Lleida - El Vilosell.

Cotxe particular:

Des del punt d'origen prenem l'autopista AP-2 fins a la sortida 8 (L'Albi-Vinaixa). Passem el poble de L'Albi i seguim direcció El Vilosell per la carretera LP-7013. Des del poble prenem la carretera que ens queda a mà dreta fins arribar al terreny d'acampada.

Si anem amb autocar, aquest ens podrà deixar al poble d'El Vilosell, a 3km del terreny.

Altres:

Indicacions des d'El Vilosell fins al terreny d'acampada:

- [Ruta 1](#)
- [Ruta 2](#)

Informació adicional

Informació de la zona:

- Distància al nucli urbà: El Vilosell a 3km; L'Espluga de Francolí a 20km; Montblanc a 30km
- Hospital Universitari Arnau de Vilanova de Lleida: 973 24 81 00 (Av. Rovira Roure, 80)
- Centre mèdic El Vilosell: 973 29 57 16 (C/ Carretera, 10)
- Farmàcies més properes: El Vilosell
- Ajuntament de El Vilosell: 973 17 52 21

Cartografia:

- Coordenades UTM: 326793, 4584688
- Coordenades geogràfiques: Lon. 0° 55' 41.3"; Lat. 41° 23' 42.3"
- [Institut Cartogràfic de Catalunya](#)
- [Google maps](#)

Excursions:

A peu

- [Estació de Vinaixa - Terreny d'El Vilosell](#). Distància: 8,48 km. Dificultat: baixa.
- [Ruta per les cabanes de volta d'El Vilosell](#) (circular). Distància: 7 km. Dificultat: baixa.
- [Ermita de Sant Miquel de la Tosca](#) (circular). Distància: 8,42 km. Dificultat: baixa.
- [Poblet](#). Distància: 16,77 km. Dificultat: mitjana.
- [Cova del Cintet i Punta de les Guàrdies](#) (circular). Distància: 11,06 km. Dificultat: baixa.
- [L'Albi](#) (circular). Distància: 18,55 km. Dificultat: baixa.

Amb bicicleta

- [Ruta del Riu Set](#). Distància: 28,88 km .Dificultat: mitjana.
- [Vallclara](#) (circular). Distància: 7,69 km .Dificultat: baixa.
- [Cervià-La Pobla de Cérvols](#). Distància: 37,67 km .Dificultat: mitjana.

Ascensions

- [Punta del Curull i Calaixos de l'Ereldo amb la seva cova](#) (circular). Distància: 5,83 km. Dificultat: baixa.
- [TransLena](#) (circular). Distància: 13,28. km. Dificultat: baixa.
- [Ulldemolins-Montsant](#). Distància: 14,98. km. Dificultat: mitjana.

Refugis:

- [Refugi Montsant](#)
- [Refugi Mont-ral "Fusté Recasens"](#)
- [Refugi Círiac Bonet](#)

Espais Naturals:

- [Muntanyes de Prades](#) (Xarxa Natura 2000, PEIN)
- [Vall de la Vinaixa](#) (Xarxa Natura 2000, PEIN)
- [Serra del Montsant](#) (Parc Natural, Xarxa Natura 2000, PEIN)
- [Poblet](#) (Paratge Natural d'Interès Nacional, Xarxa Natura 2000, PEIN)
- Barranc del Titllar (Reserva Natural Parcial, Xarxa Natura 2000, PEIN)
- [Els Bessons](#) (Xarxa Natura 2000)

Permisos:

- Comunicació a l'Ajuntament de El Vilosell
- Permís de la persona propietària
- Permís de foc amb gas butà
- Pla d'emergència (cada grup és responsable de redactar el seu propi pla)

Normativa

Permisos i documentació necessària

Autorització. L'acampada només està permesa a entitats infantils i juvenils amb l'autorització expressa i per escrit de Campaments i Més. L'entitat usuària haurà de concretar amb la persona propietària del terreny el dia i l'hora d'arribada i de sortida, la forma de pagament de l'import pendent, així com qualsevol altra necessitat addicional. Cal visitar el terreny abans de l'estada.

Permisos. És necessari disposar dels següents permisos:

- Notificació de l'activitat a la Direcció General de Joventut: si l'estada té una durada de dues o més nits consecutives. La podeu notificar per [Internet](#) amb una antelació mínima de 7 dies.
- Permís de la persona propietària del terreny: es tramita sempre des de Campaments i Més.
- Permís de foc per a cuinar: es tramita sempre des de Campaments i Més per estades de dues o més nits consecutives en les temporades de Setmana Santa i Estiu.
- Comunicació de l'activitat a l'Ajuntament: es tramita des de Campaments i Més per estades de dues o més nits consecutives sempre i quan s'hagi confirmat la reserva 30 dies naturals abans de l'inici de l'estada.

Pla d'emergència. Cada grup és responsable de redactar el seu propi pla.

Compliment de la legislació vigent

Responsables. La persona responsable de l'activitat haurà d'ésser present durant la seva realització. Cal deixar constància d'un telèfon de contacte actiu les 24h durant tota la durada de l'activitat.

Legislació. Cal complir i tenir present el [Decret 267/2016](#), de 5 de juliol, de les activitats d'educació en el lleure en les quals participen menors de 18 anys, i la resta de legislació aplicable. El grup que realitza l'activitat és el darrer responsable del compliment de les normatives d'aplicació durant el transcurs de l'activitat i de les sancions administratives que es puguin derivar del seu incompliment.

Assegurança. És obligatori disposar de l'assegurança de responsabilitat civil i d'accidents que determina la

lleï.

Mesures d'higiene i respecte per l'entorn

Ordre i higiene. És indispensable mantenir amb un mínim d'ordre i de netedat els espais i les instal·lacions existents. Si en arribar al terreny aquest es troba en mal estat, cal comunicar-ho a la persona responsable.

Escombraries i residus. Cal fer recollida selectiva de la brossa i reciclar als contenidors habilitats prop dels terrenys. En cap cas s'enterraran les restes orgàniques. Els olis cal acumular-los en una garrafa o ampolla i portar-los al punt de reciclatge corresponent. El terreny i el seu entorn immediat es deixarà net de papers i deixalles, requisit indispensable abans de la sortida i que pot condicionar les futures reserves del grup.

Integritat dels rius. No és permès dutxar-se ni netejar plats o estris de cuina dins del riu. S'han de fer servir sabons biodegradables, tant per a la higiene personal com per rentar plats o estris de cuina, fora del riu.

Latrines. Només es podran construir latrines si el terreny no disposa d'una alternativa. En cap cas s'enterrarà el paper higiènic, compreses o tampons; caldrà llançar-los a les escombraries i en marxar deixar l'espai adequadament net i soterrat.

Construcció d'instal·lacions. No és permès talar arbres o branques d'arbres vius sense permís previ de la propietat. Qualsevol tipus de construcció cal desfer-la un cop acabat el campament, recollir els fils, cordills i claus que s'han fet servir i retornar les pedres i fustes al seu lloc natural. Els troncs grans es deixaran apilats en una zona que no molestin per si el proper grup els vol reaprofitar.

Conservació de l'entorn. Respecteu el màxim possible el terreny d'acampada així com la fauna i vegetació de tota l'àrea natural. No és permès envair les propietats veïnes, cal limitar-se a utilitzar els espais propis.

Convivència amb el veïnat. No es permeten activitats que puguin molestar al veïnat ni destorbar el seu tarannà habitual.

Sorolls. Es prohibeix l'ús prolongat d'altaveus i les músiques estridents. Entre les 00h i les 7h del matí no es poden realitzar activitats el soroll de les quals pugui produir molèsties al veïnat o a la fauna salvatge de l'entorn.

Condicions econòmiques

Bestreta. És la quantitat de diners que s'ha d'ingressar per confirmar la reserva i equival al 30% del cost total previst. La bestreta no és retornarà, ni total ni parcialment, en cas d'anul·lació o disminució de dies o de número de participants.

Liquidació

- És la quantitat restant del cost total de l'estada i correspon al 70% del nombre real de persones que finalment han realitzat la sortida. El càlcul de la liquidació es farà assumint el cost mínim de persones que marca el terreny.
- La liquidació s'ha de pagar a la persona propietària del terreny d'acampada a través de la forma de pagament acordada prèviament.

Facturació. La factura del 100% del cost de l'estada s'ha de demanar a la persona propietària del terreny en el moment de fer efectiva la liquidació.

Normativa específica del terreny

Persones de referència. Des de Campaments i Més es facilitarà el contacte de la persona responsable del terreny que farà la tasca d'interlocució durant l'estada dels grups. Caldrà comunicar-li de forma immediata qualsevol incidència o problema relacionat amb el terreny o les instal·lacions.

Muntatge i desmuntatge

- Es pot muntar el campament a partir de les 12h del migdia del dia d'arribada.
- Cal tenir el terreny desmuntat i net abans de les 12h del dia de sortida.

Espai per cuinar. Al terreny d'acampada hi ha un espai específic per muntar la cuina. Malgrat això és necessari demanar un permís de foc que tramitarà Campaments i Més.

Campaments i Més

Rambla Mossèn Jacint Verdaguer, 10; 08197-Valldoreix

Telèfon: (34) 93 590 27 00 / Fax: (34) 93 590 04 92 / info@campaments.cat