

## Les Esplanes

*Nulles-Alt Camp*

### Descripció

Terreny d'acampada situat a tocar de l'Aula de Natura Les Esplanes. Els grups poden conèixer les activitats que s'hi duen a terme com l'horta, la bassa, els tallers i els espais de formació. El terreny és pla, amb ombra, instal·lacions integrades en el medi natural i amb bona accessibilitat amb transport públic.










#### Capacitat:

Mínim: 15 - Màxim: 80

#### Superfície:

6 000m<sup>2</sup>

### Característiques

-  **Aigua:** De pou al terreny i potable a la masia (50m)
-  **WC:** 2 banys secs al terreny
-  **Dutxes:** 1 solar exterior
-  **Àrea de bany:** Piscina Municipal de Nulles (no inclosa en el preu)
-  **Refugi:** En cas d'emergència a la masia (50m)
-  **Tren:** Fins a Nulles
-  **Bus:** Fins a Nulles
-  **Cotxe:** Fins al terreny
-  **Fem servei:** Manteniment i millora de les instal·lacions del terreny

#### Preu per persona / nit:

3.50€

#### Preus addicionals:

Preu per dia: 1,50€/dia

#### Informació del Terreny:

- Esplanada amb ombres per plantar les tendes
- Pica per rentar els plats i espai per muntar la cuina en el terreny
- Nevera i congelador a la masia (50m), no inclosos en el preu
- Contenidors de recollida selectiva al terreny. Cal buidar les escombraries als contenidors de Nulles.
- Punt de connexió d'1Amp
- Petit espai a cobert amb arcó per a guardar el menjar
- Disposa d'una cúpula de bambú i canya que es pot utilitzar per protegir-se del sol i la pluja (en construcció)
- Més informació a Aula de Natura Les Esplanes: [www.lesesplanes.cat](http://www.lesesplanes.cat)
- Si voleu fer servei, consulteu l'apartat [Fem servei](#) i ompliu el formulari

## Com arribar?

### Tren:

RENFE fins a Nulles-Bràfim amb la línia Barcelona-Lleida. L'estació de tren de Nulles queda a 2km del terreny per pista asfaltada amb indicacions fins a la casa de Les Esplanes.

---

### Autobús de línia:

Empresa Autocars Segarra des de Tarragona i des de Valls fins a Nulles.

---

### Cotxe particular:

Des del nostre punt d'origen hem d'agafar la l'AP-2 direcció Lleida. Agafem la sortida 11 direcció Vila-Rodona/Valls. Abans d'arribar a Vila-Rodona agafem la carretera TP-2031 en direcció Nulles. Un cop a Nulles seguim les direccions del següent [enllaç](#).

## Informació addicional

### Informació de la zona:

- Distància al nucli urbà: Puigpelat a 1,5km; Nulles a 2km; Valls a 5km
- Pius Hospital de Valls: 977 61 30 00 ( Pl. St. Francesc, s/n)
- Centres mèdics Nulles: 977 38 80 16 (C/Camps i Sèquia, s/n)
- Farmàcia a Nulles: 977 61 23 94
- Ajuntament de Nulles: 977 60 25 22 (Pl. Església, 1)

### Cartografia:

- Coordenades UTM: E 357224, N 4569732
- Coordenades geogràfiques: Lon. 1º 17' 43.8", Lat. 41º 15' 59.1"
- [Institut Cartogràfic de Catalunya](#)
- [Google maps](#)

### Excursions:

#### A peu o amb bicicleta

- Rutes pel territori (Nulles) senyalitzades
- [GR-172](#), etapa 4: Renau- Santes Creus. Distància: 20,44 km.
- [GR-172](#), etapa 5: Tarragona-Renau. Distància: 17,45 km.
- [Ruta fins a la desembocadura del Gaià](#). Distància (des de Vilabella): 18 km. Dificultat: mitjana.
- Riu Gaià (cava fonda i zona d'escalada). [Accés des de Vilabella](#). Distància: 3,04 km. Dificultat: mitjana.

### Refugis:

- [Refugi Mont-ral "Musté Recasens"](#)

### Espais Naturals:

- [Riu Gaià](#) (Xarxa Natura 2000, PEIN)
- [Albereda de Santes Creus](#) (PEIN)
- [El Montmell-Marmellar](#) (PEIN)
- Sistema Prelitoral Central (Xarxa Natura 2000, PEIN)
- [Tossal Gros de Miramar](#) (Xarxa Natura 2000, PEIN)
- [Muntanyes de Prades](#) (Xarxa Natura 2000, PEIN)

### Permisos:

- Comunicació a l'Ajuntament de Nulles
- Permís de la persona propietària
- Permís de foc amb gas butà
- Pla d'emergència (cada grup és responsable de redactar el seu propi pla)

## Normativa

### Permisos i documentació necessària

**Autorització.** L'acampada només està permesa a entitats infantils i juvenils amb l'autorització expressa i per escrit de Campaments i Més. L'entitat usuària haurà de concretar amb la persona propietària del terreny el dia i l'hora d'arribada i de sortida, la forma de pagament de l'import pendent, així com qualsevol altra necessitat addicional. Cal visitar el terreny abans de l'estada.

**Permisos.** És necessari disposar dels següents permisos:

- Notificació de l'activitat a la Direcció General de Joventut: si l'estada té una durada de dues o més nits

consecutives. La podeu notificar per [Internet](#) amb una antelació mínima de 7 dies.

- Permís de la persona propietària del terreny: es tramita sempre des de Campaments i Més.
- Permís de foc per a cuinar: es tramita sempre des de Campaments i Més per estades de dues o més nits consecutives en les temporades de Setmana Santa i Estiu.
- Comunicació de l'activitat a l'Ajuntament: es tramita des de Campaments i Més per estades de dues o més nits consecutives sempre i quan s'hagi confirmat la reserva 30 dies naturals abans de l'inici de l'estada.

**Pla d'emergència.** Cada grup és responsable de redactar el seu propi pla.

## Compliment de la legislació vigent

**Responsables.** La persona responsable de l'activitat haurà d'ésser present durant la seva realització. Cal deixar constància d'un telèfon de contacte actiu les 24h durant tota la durada de l'activitat.

**Legislació.** Cal complir i tenir present el [Decret 267/2016](#), de 5 de juliol, de les activitats d'educació en el lleure en les quals participen menors de 18 anys, i la resta de legislació aplicable. El grup que realitza l'activitat és el darrer responsable del compliment de les normatives d'aplicació durant el transcurs de l'activitat i de les sancions administratives que es puguin derivar del seu incompliment.

**Assegurança.** És obligatori disposar de l'assegurança de responsabilitat civil i d'accidents que determina la llei.

## Mesures d'higiene i respecte per l'entorn

**Ordre i higiene.** És indispensable mantenir amb un mínim d'ordre i de netedat els espais i les instal·lacions existents. Si en arribar al terreny aquest es troba en mal estat, cal comunicar-ho a la persona responsable.

**Escombraries i residus.** Cal fer recollida selectiva de la brossa i reciclar als contenidors habilitats prop dels terrenys. En cap cas s'enterraran les restes orgàniques. Els olis cal acumular-los en una garrafa o ampolla i portar-los al punt de reciclatge corresponent. El terreny i el seu entorn immediat es deixarà net de papers i deixalles, requisit indispensable abans de la sortida i que pot condicionar les futures reserves del grup.

**Integritat dels rius.** No és permès dutxar-se ni netejar plats o estris de cuina dins del riu. S'han de fer servir sabons biodegradables, tant per a la higiene personal com per rentar plats o estris de cuina, fora del riu.

**Latrines.** Només es podran construir latrines si el terreny no disposa d'una alternativa. En cap cas s'enterrarà el paper higiènic, compreses o tampons; caldrà llançar-los a les escombraries i en marxar deixar l'espai adequadament net i soterrat.

**Construcció d'instal·lacions.** No és permès talar arbres o branques d'arbres vius sense permís previ de la propietat. Qualsevol tipus de construcció cal desfer-la un cop acabat el campament, recollir els fils, cordills i claus que s'han fet servir i retornar les pedres i fustes al seu lloc natural. Els troncs grans es deixaran apilats en una zona que no molestin per si el proper grup els vol reaprofitar.

**Conservació de l'entorn.** Respecteu el màxim possible el terreny d'acampada així com la fauna i vegetació de tota l'àrea natural. No és permès envair les propietats veïnes, cal limitar-se a utilitzar els espais propis.

**Convivència amb el veïnat.** No es permeten activitats que puguin molestar al veïnat ni destorbar el seu tarannà habitual.

**Sorolls.** Es prohibeix l'ús prolongat d'altaveus i les músiques estridents. Entre les 00h i les 7h del matí no es poden realitzar activitats el soroll de les quals pugui produir molèsties al veïnat o a la fauna salvatge de l'entorn.

## Condicions econòmiques

**Bestreta.** És la quantitat de diners que s'ha d'ingressar per confirmar la reserva i equival al 30% del cost total previst. La bestreta no és retornarà, ni total ni parcialment, en cas d'anul·lació o disminució de dies o de número de participants.

## Liquidació

- És la quantitat restant del cost total de l'estada i correspon al 70% del nombre real de persones que finalment han realitzat la sortida. El càlcul de la liquidació es farà assumint el cost mínim de persones

que marca el terreny.

- La liquidació s'ha de pagar a la persona propietària del terreny d'acampada a través de la forma de pagament acordada prèviament.

**Facturació.** La factura del 100% del cost de l'estada s'ha de demanar a la persona propietària del terreny en el moment de fer efectiva la liquidació.

### **Normativa específica del terreny**

**Persones de referència.** Des de Campaments i Més es facilitarà el contacte de la persona responsable del terreny que farà la tasca d'interlocució durant l'estada dels grups. Caldrà comunicar-li de forma immediata qualsevol incidència o problema relacionat amb el terreny o les instal·lacions.

### **Muntatge i desmuntatge**

- Es pot muntar el campament a partir de les 12h del migdia del dia d'arribada.
- Cal tenir el terreny desmuntat i net abans de les 12h del dia de sortida.

**Espai per cuinar.** Al terreny d'acampada hi ha un espai específic per muntar la cuina. Malgrat això és necessari demanar un permís de foc que tramitarà Campaments i Més.

### **Altres**

- En el terreny no es poden fer sots ni deixar pedres pel mig.
- En aquest [document](#) trobareu normes i recomanacions per a poder realitzar una acampada de qualitat.

Campaments i Més

Rambla Mossèn Jacint Verdaguer, 10; 08197-Valldoreix

Telèfon: (34) 93 590 27 00 / Fax: (34) 93 590 04 92 / [info@campaments.cat](mailto:info@campaments.cat)