

## La Farga

Queralbs-Ripollès

### Descripció

Terreny d'acampada situat a tocar del Santuari de la Mare de Déu de Núria. Es troba envoltat de prats i boscos que permeten la realització d'un munt d'activitats de natura i excursions gaudint de l'abundant flora i fauna alpina. El terreny disposa d'instal·lacions per fer més fàcil l'acampada.

#### Capacitat:

Mínim: 50 - Màxim: 80

#### Superfície:


3 500m<sup>2</sup>

### Característiques


 **Aigua:** De font


 **WC:** 4

 **Dutxes:** 4 exteriors d'aigua freda

 **Àrea de bany:** Riu Freser al costat del terreny i possibilitat de piscina (parlar amb el propietari)

 **Refugi:** Al terreny

 **Cuina:** Espai per muntar la cuina

 **Tren:** Fins a Queralbs

 **Cotxe:** Fins al terreny

#### Preu per persona / nit:

5.30€

#### Informació del Terreny:

- Esplanada per plantar les tendes amb arbres al voltant
- Piques exteriors
- Electricitat en el terreny
- Nevera i congelador en el refugi
- Espai de joc en un camp proper al terreny (5500m<sup>2</sup>)
- Contenidors d'escombraries a Queralbs
- Altres terrenys d'acampada situats en el mateix municipi: [enllaç](#)

## Com arribar?

### Tren:

RENFE fins a Ribes de Freser. Allà agafem el cremallera fins a Queralbs.

Des de l'estació del cremallera hi ha uns 15 minuts caminant fins al terreny d'acampada (1km).

### Cotxe particular:

Sortint del punt d'origen anirem a buscar la carretera C-17 fins arribar a Ripoll i continuarem direcció Ribes de Freser per la N-152. Continuarem per la GIV-5217 direcció Queralbs. Just al entrar al poble agafem la carretera de Fontalba fins al terreny d'acampada.

Si anem amb autocar, aquest ens podrà deixar a la carretera de Queralbs, uns 200m del terreny.

## Informació adicional

### Informació de la zona:

- Distància al nucli urbà: Queralbs a 2km; Ribes de Freser a 6km; Ripoll a 20km
- Hospital de Campdevànol: 972 73 00 13 (Ctra. de Gombrèn, 20)
- Centre mèdic a Queralbs: 972 72 73 61
- Farmàcia a Ribes de Freser: 972 72 70 23 (C/Major, 24)
- Ajuntament de Queralbs: 972 72 73 61
- Mossos d'Esquadra Ripoll: 972 54 17 50

### Cartografia:

- Coordenades UTM: E 431678, N 4689391
- Coordenades geogràfiques: Lon. 2º 10' 13.5" Lat. 42º 21' 13.6"
- [Institut Cartogràfic de Catalunya](#)
- [Google maps](#)

### Excursions:

#### A peu

- [Queralbs-Vall de Núria](#) (circular). Distància: 18,92 km. Dificultat: mitjana.
- [La Cova de les Encantades](#) (circular). Distància: 21,2 km. Dificultat: mitjana.
- [Queralbs-Salt del Grill](#). Distància: 2,7 km. Dificultat: baixa.
- [Queralbs-Coma de Vaca](#) (circular). Distància: 13,92 km. Dificultat: baixa.
- [Núria-Thues-entre-Valls per les Gorges de Carançà](#). Distància: 29,26 km. Dificultat: alta.
- GR-11: trams [Setcases-Planoles](#). Distància: 37,08 km. Dificultat: mitjana.

#### Amb bicicleta

- [Fontalba](#). Distància: 11,4 km. Dificultat: alta.
- [Ribes-Batet-Fustanya-Queralbs](#) (circular). Distància: 15,21 km. Dificultat: mitjana.
- [Núria](#) (circular). Distància: 23,81 km. Dificultat: alta.

#### Ascensions

- [Puigmal](#) (circular). Distància: 23,91 km. Dificultat: alta.
- [L'Olla de Núria des de Fontalba](#) (circular). Distància: 26,62 km. Dificultat: mitjana.
- [Torreneules](#) (circular). Distància: 23,42 km. Dificultat: mitjana.
- [Ribes-Taga](#) (circular). Distància: 12,44 km. Dificultat: mitjana.

### Refugis:

- [Pla d'Arola](#) (Queralbs)
- [Coma de Vaca](#) (Queralbs)

- [Corral Blanc](#) (Planoles)
- [Ulldeter](#) (Setcases)
- [La Girada](#) (Mantet, França)
- [Ras de Carançà](#) (Carançà, França)
- [Refugi de Tregurà](#) (Iliure)
- [Refugi del Pla de Satlla](#) (Iliure)
- [Barraca de la Baga de Feliu](#) (Iliure)
- [Les Pedrisses](#) (Iliure)
- [Cabana del coll de Noufonts](#) (Iliure)
- [Cabana de Tirapits](#) (Iliure)
- [Orri de l'Estanyol](#) (Iliure, França)
- [Refuge de l'Orry de Baix](#) (Iliure, França)
- [Abri Etang La Carançà](#) (Iliure, França)
- [Cabane Culasse-Villa Simon](#) (Iliure, França)

### Espais Naturals:

- Vall de Rigard (Xarxa Natura 2000, PEIN)
- [Capçaleres del Ter i del Freser](#) (Xarxa Natura 2000, PEIN)
- [Serra del Montgrony](#) (Xarxa Natura 2000, PEIN)
- Serra Cavallera (Xarxa Natura 2000, PEIN)
- [Parc Natural de les Capçaleres del Ter i del Freser](#) (Parc Natural, Xarxa Natura 2000, PEIN)
- Riberes de l'Alt Ter (Xarxa Natura 2000, PEIN)
- [Parc Naturel Régional des Pyrénées catalanes](#) (França)

### Permisos:

- Comunicació a l'Ajuntament de Queralbs
- Permís de la persona propietària
- Permís de foc amb gas butà
- Pla d'emergència (cada grup és responsable de redactar el seu propi pla)
- Permís de la Reserva Nacional de Caça Freser-Setcases

## Normativa

### Permisos i documentació necessària

**Autorització.** L'acampada només està permesa a entitats infantils i juvenils amb l'autorització expressa i per escrit de Campaments i Més. L'entitat usuària haurà de concretar amb la persona propietària del terreny el dia i l'hora d'arribada i de sortida, la forma de pagament de l'import pendent, així com qualsevol altra necessitat addicional. Cal visitar el terreny abans de l'estada.

**Permisos.** És necessari disposar dels següents permisos:

- Notificació de l'activitat a la Direcció General de Joventut: si l'estada té una durada de dues o més nits consecutives. La podeu notificar per [Internet](#) amb una antelació mínima de 7 dies.
- Permís de la persona propietària del terreny: es tramita sempre des de Campaments i Més.
- Permís de foc per a cuinar: es tramita sempre des de Campaments i Més per estades de dues o més nits consecutives en les temporades de Setmana Santa i Estiu.
- Comunicació de l'activitat a l'Ajuntament: es tramita des de Campaments i Més per estades de dues o més nits consecutives sempre i quan s'hagi confirmat la reserva 30 dies naturals abans de l'inici de l'estada.

**Pla d'emergència.** Cada grup és responsable de redactar el seu propi pla.

### Compliment de la legislació vigent

**Responsables.** La persona responsable de l'activitat haurà d'ésser present durant la seva realització. Cal deixar constància d'un telèfon de contacte actiu les 24h durant tota la durada de l'activitat.

**Legislació.** Cal complir i tenir present el [Decret 267/2016](#), de 5 de juliol, de les activitats d'educació en el

lleure en les quals participen menors de 18 anys, i la resta de legislació aplicable. El grup que realitza l'activitat és el darrer responsable del compliment de les normatives d'aplicació durant el transcurs de l'activitat i de les sancions administratives que es puguin derivar del seu incompliment.

**Assegurança.** És obligatori disposar de l'assegurança de responsabilitat civil i d'accidents que determina la llei.

## Mesures d'higiene i respecte per l'entorn

**Ordre i higiene.** És indispensable mantenir amb un mínim d'ordre i de netedat els espais i les instal·lacions existents. Si en arribar al terreny aquest es troba en mal estat, cal comunicar-ho a la persona responsable.

**Escombraries i residus.** Cal fer recollida selectiva de la brossa i reciclar als contenidors habilitats prop dels terrenys. En cap cas s'enterraran les restes orgàniques. Els olis cal acumular-los en una garrafa o ampolla i portar-los al punt de reciclatge corresponent. El terreny i el seu entorn immediat es deixarà net de papers i deixalles, requisit indispensable abans de la sortida i que pot condicionar les futures reserves del grup.

**Integritat dels rius.** No és permès dutxar-se ni netejar plats o estris de cuina dins del riu. S'han de fer servir sabons biodegradables, tant per a la higiene personal com per rentar plats o estris de cuina, fora del riu.

**Latrines.** Només es podran construir latrines si el terreny no disposa d'una alternativa. En cap cas s'enterrarà el paper higiènic, compreses o tampons; caldrà llançar-los a les escombraries i en marxar deixar l'espai adequadament net i soterrat.

**Construcció d'instal·lacions.** No és permès talar arbres o branques d'arbres vius sense permís previ de la propietat. Qualsevol tipus de construcció cal desfer-la un cop acabat el campament, recollir els fils, cordills i claus que s'han fet servir i retornar les pedres i fustes al seu lloc natural. Els troncs grans es deixaran apilats en una zona que no molestin per si el proper grup els vol reaprofitar.

**Conservació de l'entorn.** Respecteu el màxim possible el terreny d'acampada així com la fauna i vegetació de tota l'àrea natural. No és permès envair les propietats veïnes, cal limitar-se a utilitzar els espais propis.

**Convivència amb el veïnat.** No es permeten activitats que puguin molestar al veïnat ni destorbar el seu tarannà habitual.

**Sorolls.** Es prohibeix l'ús prolongat d'altaveus i les músiques estridents. Entre les 00h i les 7h del matí no es poden realitzar activitats el soroll de les quals pugui produir molèsties al veïnat o a la fauna salvatge de l'entorn.

## Condicions econòmiques

**Bestreta.** És la quantitat de diners que s'ha d'ingressar per confirmar la reserva i equival al 30% del cost total previst. La bestreta no és retornarà, ni total ni parcialment, en cas d'anul·lació o disminució de dies o de número de participants.

### Liquidació

- És la quantitat restant del cost total de l'estada i correspon al 70% del nombre real de persones que finalment han realitzat la sortida. El càlcul de la liquidació es farà assumint el cost mínim de persones que marca el terreny.
- La liquidació s'ha de pagar a la persona propietària del terreny d'acampada a través de la forma de pagament acordada prèviament.

**Facturació.** La factura del 100% del cost de l'estada s'ha de demanar a la persona propietària del terreny en el moment de fer efectiva la liquidació.

## Normativa específica del terreny

**Persones de referència.** Des de Campaments i Més es facilitarà el contacte de la persona responsable del terreny que farà la tasca d'interlocució durant l'estada dels grups. Caldrà comunicar-li de forma immediata qualsevol incidència o problema relacionat amb el terreny o les instal·lacions.

### Muntatge i desmuntatge

- Es pot muntar el campament a partir de les 12h del migdia del dia d'arribada.
- Cal tenir el terreny desmuntat i net abans de les 12h del dia de sortida.

**Espai per cuinar.** Al terreny d'acampada hi ha un espai habilitat per cuinar; és obligatori cuinar dins d'aquest espai.

Campaments i Més

Rambla Mossèn Jacint Verdaguer, 10; 08197-Valldoreix

Telèfon: (34) 93 590 27 00 / Fax: (34) 93 590 04 92 / [info@campaments.cat](mailto:info@campaments.cat)