

Els Ametllers

Olesa de Montserrat-Baix Llobregat

Descripció

Terreny d'acampada situat als peus de la muntanya de Montserrat i envoltat d'oliveres. Disposa d'aixopluc i és molt accessible amb transport públic. Des del mateix terreny es poden iniciar un munt d'excursions per a totes les edats.








Capacitat:

Mínim: 15 - Màxim: 40

Superfície:

3 000m²

Característiques

-  **Aigua:** Potable al terreny
-  **Dutxes:** 1 exterior d'aigua freda
-  **Àrea de bany:** Piscina municipal d'Olesa de Montserrat (no inclosa en el preu)
-  **Refugi:** Petit aixopluc al terreny amb punt de llum
-  **Tren:** A 25 minuts caminant del terreny
-  **Bus:** A 20 minuts caminant del terreny
-  **Cotxe:** Fins al terreny (només 1 o 2 cotxes per grup)

Preu per persona / nit:

3.50€

Informació del Terreny:

- Esplanada per plantar les tendes
- Contenidors d'escombraries a Olesa de Montserrat
- L'aixopluc té llum i disposa d'un endoll per a aparells de poca potència

Com arribar?

Tren:

Ferrocarrils de la Generalitat de Catalunya fins a Olesa de Montserrat amb la línia Llobregat-Anoia. Després caminant 2km fins al terreny d'acampada.

Autobús de línia:

Empresa Transbages (Tel. 93873 84 54, www.transbagesbus.com).

Cotxe particular:

Des del nostre punt d'origen podem arribar a Olesa de Montserrat per la BV-1201 que prové de Martorell, o la carretera C-55 que prové de Manresa. Cal travessar el poble i agafar la pista forestal que ens porta a la finca Can Llimona.

Informació addicional

Informació de la zona:

- Distància al nucli urbà: Olesa de Montserrat a 1,5km; Terrassa a 15km
- Consorci Sanitari de Terrassa: 93 731 00 07 (Ctra. de Torrebonica, s/n-Terrassa)
- CAP Olesa de Montserrat: 93 778 47 27
- Farmàcia a Olesa de Montserrat
- Ajuntament de Olesa de Montserrat: 93 778 00 50 (Pl. Fèlix Figueras i Aragay, s/n)

Cartografia:

- Coordenades UTM: E 408171, N 4600622
- Coordenades geogràfiques: Lon. 1º 53' 56"; Lat. 41º 33' 7.2"
- [Institut Cartogràfic de Catalunya](#)
- [Google maps](#)

Excursions:

A Peu

- Font del Encantats: 15 minuts
- Montserrat: 4-5h
- [Ruta Can Llimona](#) (circular). Distància: 5.6 km. Dificultat: baixa.
- Veure també [Mapa d'itineraris i rutes del Parc Natural de la Muntanya de Montserrat](#)

Amb bicicleta

- [Volta al Puig Ventós](#) (circular). Distància: 16,1 km. Dificultat: mitjana.
- [Olesa-Vacarisses-S.Llorenç del Munt-Ullastret](#) (circular). Distància: 70,64 km. Dificultat: mitjana.
- [Olesa-Collbató-Bruc](#) (circular). Distància: 37.7 km. Dificultat: mitjana.

Ascensions

- Puigventós: 50 min
- Bosc del Gavatx: 30 min
- Sant Pere Sacama: 1h 15
- [Creu de Saba](#) (circular). Distància: 12,39 km. Dificultat: baixa.
- [Pla del Fideuè](#) (circular). Distància: 11,26 km. Dificultat: mitjana.
- [Sant Salvador de les Espases](#) (circular). Distància: 13,05 km. Dificultat: mitjana.
- [Monestir de Montserrat](#). Distància: 22,86 km. Dificultat: mitjana.

Refugis:

- [Refugi Vicenç Barbé](#)
- [Refugi Sant Benet](#)
- [MISC \(Montserrat International Scout Centre\)](#)
- [Monestir de Sant Benet de Montserrat](#)

Espais Naturals:

- Montserrat-Roques Blanques-riu Llobregat (Xarxa Natura 2000)
- [Riu Llobregat](#) (PEIN)
- [Muntanya de Montserrat](#) (Parc Natural, Xarxa Natura 2000, PEIN)
- Serra de Collcardús (PEIN)
- [Sant Llorenç del Munt i Serra de l'Obac](#) (Parc Natural, Xarxa Natura 2000, PEIN)

Permisos:

- Comunicació a l'Ajuntament d'Olesa de Montserrat
- Permís de la persona propietària
- Permís de foc amb gas butà
- Pla d'emergència (cada grup és responsable de redactar el seu propi pla)

Normativa

Permisos i documentació necessària

Autorització. L'acampada només està permesa a entitats infantils i juvenils amb l'autorització expressa i per escrit de Campaments i Més. L'entitat usuària haurà de concretar amb la persona propietària del terreny el dia i l'hora d'arribada i de sortida, la forma de pagament de l'import pendent, així com qualsevol altra necessitat addicional. Cal visitar el terreny abans de l'estada.

Permisos. És necessari disposar dels següents permisos:

- Notificació de l'activitat a la Direcció General de Joventut: si l'estada té una durada de dues o més nits consecutives. La podeu notificar per [Internet](#) amb una antelació mínima de 7 dies.
- Permís de la persona propietària del terreny: es tramita sempre des de Campaments i Més.
- Permís de foc per a cuinar: es tramita sempre des de Campaments i Més per estades de dues o més nits consecutives en les temporades de Setmana Santa i Estiu.
- Comunicació de l'activitat a l'Ajuntament: es tramita des de Campaments i Més per estades de dues o més nits consecutives sempre i quan s'hagi confirmat la reserva 30 dies naturals abans de l'inici de l'estada.

Pla d'emergència. Cada grup és responsable de redactar el seu propi pla.

Compliment de la legislació vigent

Responsables. La persona responsable de l'activitat haurà d'ésser present durant la seva realització. Cal deixar constància d'un telèfon de contacte actiu les 24h durant tota la durada de l'activitat.

Legislació. Cal complir i tenir present el [Decret 267/2016](#), de 5 de juliol, de les activitats d'educació en el lleure en les quals participen menors de 18 anys, i la resta de legislació aplicable. El grup que realitza l'activitat és el darrer responsable del compliment de les normatives d'aplicació durant el transcurs de l'activitat i de les sancions administratives que es puguin derivar del seu incompliment.

Assegurança. És obligatori disposar de l'assegurança de responsabilitat civil i d'accidents que determina la llei.

Mesures d'higiene i respecte per l'entorn

Ordre i higiene. És indispensable mantenir amb un mínim d'ordre i de netedat els espais i les instal·lacions existents. Si en arribar al terreny aquest es troba en mal estat, cal comunicar-ho a la persona responsable.

Escombraries i residus. Cal fer recollida selectiva de la brossa i reciclar als contenidors habilitats prop dels terrenys. En cap cas s'enterraran les restes orgàniques. Els olis cal acumular-los en una garrafa o ampolla i portar-los al punt de reciclatge corresponent. El terreny i el seu entorn immediat es deixarà net de papers i deixalles, requisit indispensable abans de la sortida i que pot condicionar les futures reserves del grup.

Integritat dels rius. No és permès dutxar-se ni netejar plats o estris de cuina dins del riu. S'han de fer servir sabons biodegradables, tant per a la higiene personal com per rentar plats o estris de cuina, fora del riu.

Latrines. Només es podran construir latrines si el terreny no disposa d'una alternativa. En cap cas s'enterrarà el paper higiènic, compreses o tampons; caldrà llançar-los a les escombraries i en marxar deixar l'espai adequadament net i soterrat.

Construcció d'instal·lacions. No és permès talar arbres o branques d'arbres vius sense permís previ de la propietat. Qualsevol tipus de construcció cal desfer-la un cop acabat el campament, recollir els fils, cordills i claus que s'han fet servir i retornar les pedres i fustes al seu lloc natural. Els troncs grans es deixaran apilats en una zona que no molestin per si el proper grup els vol reaprofitar.

Conservació de l'entorn. Respecteu el màxim possible el terreny d'acampada així com la fauna i vegetació de tota l'àrea natural. No és permès envair les propietats veïnes, cal limitar-se a utilitzar els espais propis.

Convivència amb el veïnat. No es permeten activitats que puguin molestar al veïnat ni destorbar el seu tarannà habitual.

Sorolls. Es prohibeix l'ús prolongat d'altaveus i les músiques estridents. Entre les 00h i les 7h del matí no es poden realitzar activitats el soroll de les quals pugui produir molèsties al veïnat o a la fauna salvatge de l'entorn.

Condicions econòmiques

Bestreta. És la quantitat de diners que s'ha d'ingressar per confirmar la reserva i equival al 30% del cost total previst. La bestreta no és retornarà, ni total ni parcialment, en cas d'anul·lació o disminució de dies o de número de participants.

Liquidació

- És la quantitat restant del cost total de l'estada i correspon al 70% del nombre real de persones que finalment han realitzat la sortida. El càlcul de la liquidació es farà assumint el cost mínim de persones que marca el terreny.
- La liquidació s'ha de pagar a la persona propietària del terreny d'acampada a través de la forma de pagament acordada prèviament.

Facturació. La factura del 100% del cost de l'estada s'ha de demanar a la persona propietària del terreny en el moment de fer efectiva la liquidació.

Fiança. Es cobrarà 50€ de fiança el dia d'arribada al terreny, quantitat que serà retornada al finalitzar l'acampada si l'estat del camp és l'adequat i no s'ha malmès ni l'entorn ni les instal·lacions.

Normativa específica del terreny

Persones de referència. Des de Campaments i Més es facilitarà el contacte de la persona responsable del terreny que farà la tasca d'interlocució durant l'estada dels grups. Caldrà comunicar-li de forma immediata qualsevol incidència o problema relacionat amb el terreny o les instal·lacions.

Muntatge i desmuntatge

- Es pot muntar el campament a partir de les 12h del migdia del dia d'arribada.
- Cal tenir el terreny desmuntat i net abans de les 12h del dia de sortida.

Espai per cuinar. Al terreny d'acampada no hi ha un espai habilitat per cuinar; pel que des de Campaments i més es tramitarà el permís de foc amb gas butà.

Rambla Mossèn Jacint Verdager, 10; 08197-Valldoreix

Telèfon: (34) 93 590 27 00 / Fax: (34) 93 590 04 92 / info@campaments.cat