

La Vinca 2

Les Escaules-Alt Empordà

Descripció

Terreny d'acampada situat prop del Pantà de Boadella. La vinca és la flor autòctona de la zona, la qual dóna nom a la finca on es troba el terreny. Es tracta d'un acollidor camp dins del bosc i a tocar del Salt de la Caula, una zona ideal per fer un bany.









Capacitat:

Mínim: 20 - Màxim: 50

Superfície:

2 000m²

Característiques

-  **Aigua:** Potable al terreny
-  **WC:** 2
-  **Dutxes:** 2
-  **Àrea de bany:** Riu Salt de la Caula amb gorgs
-  **Cuina:** Espai per muntar la cuina
-  **Bus:** Fins a Les Escaules
-  **Cotxe:** Fins al terreny
-  **Fem servei:** Manteniment i millora de les instal·lacions del terreny

Preu per persona / nit:

5.30€

Informació del Terreny:

- Esplanada amb arbres per plantar les tendes
- El terreny disposa de nevera
- Possibilitat de realitzar-hi algun servei (cal pactar-ho amb la propietària)
- Altres terrenys d'acampada situats en el mateix municipi: [enllaç](#)
- Si voleu fer servei, consulteu l'apartat [Fem servei](#) i ompliu el formulari

Com arribar?

Tren:

RENFE fins a Figueres amb la línia que va a Cerbère.

Autobús de línia:

Empresa DAVID I MANEL (972 67 28 53, www.davidimanel.com) amb la línia Maçanet de Cabrenys - Figueres.

Cotxe particular:

Des del nostre lloc d'origen ens dirigim cap a Figueres. Agafem la N-II en direcció França fins a Pont de Molins, on trobarem un trencall de la carretera GIV-5041 en direcció a Boadella d'Empordà. Trobarem una bifurcació i haurem de continuar cap a Boadella d'Empordà. Abans d'arribar al poble de Les Escaules trobarem una pista forestal que ens portarà directament fins al terreny d'acampada.

Informació adicional

Informació de la zona:

- Distància al nucli urbà: Les Escaules a 1,5km; Figueres 10km
- Hospital de Figueres: 972 50 14 00 (Ronda Rector Aroles s/n)
- Centre Mèdic (dimarts i divendres): 972 36 91 26
- CAP La Jonquera: 972 00 00 00
- Farmàcia a Darnius: 972 53 50 63 (C/De l'Horta, 6)
- Ajuntament de Boadella i Les Escaules: 972 56 92 11 (C/Nou, 1)

Cartografia:

- Coordenades UTM: E 490519, N 4684960
- Coordenades geogràfiques: Lon. 2° 53' 5.8", Lat. 42° 19' 0.6"
- [Institut Cartogràfic de Catalunya](#)
- [Google maps](#)

Excursions:

A peu

- Itineraris de mig dia:
 - [Torre del Moro de Les Escaules](#). Distància: 4,49 km. Dificultat: baixa
 - Passejada cap "el Molí de les puces". Distància: 1,5 km. Dificultat: baixa
 - Can Vila de Subirats-Boadella
- Itineraris d'un dia:
 - [Excursió al pantà de Boadella - Darnius](#). Distància: 7,17 km. Dificultat: baixa
 - [Pujada a l'ermita de Santa Magdalena](#). Distància: 5,67 km. Dificultat: baixa
 - [Caminada fins a Sant Llorenç de la Muga](#). Distància(des de Terrades): 5,98 km. Dificultat: baixa
- Itineraris de dos dies:
 - La Vinca - Sant Llorenç - Lladó
 - Ruta megalítica
 - Caminada fins a la Barra d'en Rotllan
- Itineraris de 3 o més dies:
 - la Vinca - Mare de Déu de Les Salines-Sant Llorenç de la Muga - la Vinca
 - La Vinca - Sant Aniol d'Aguja

Amb bicicleta

- [Figueres-Boadella-Terrades-Llers](#) (circular). Distància: 33,88 km. Dificultat: mitjana.
- [Boadella-Creu de Montdava-StLlorenç de la Muga-Lladó](#) (circular). Distància: 68,09 km. Dificultat: alta.

- [Pont de Molins-Boadella-Biure](#) (circular). Distància: 26,01 km. Dificultat: alta.
- [Boadella](#) (circular). Distància: 18,4 km. Dificultat: mitjana.
- [Pont de Molins-Maçanet de Cabrenys](#) (circular). Distància: 51,07 km. Dificultat: mitjana.

Refugis:

- [Refugi de les Salines](#)
- [Bassegoda](#)
- [Torre de Carmanxel](#)

Espais Naturals:

- [Garriga d'Empordà](#) (PEIN, Xarxa Natura 2000)
- [Estany de Banyoles](#) (PEIN, Xarxa Natura 2000)
- [Penya-segats de la Muga](#) (PEIN)
- [Alta Garrotxa](#) (Xarxa Natura 2000, PEIN)
- [Massís de Les Salines](#) (Xarxa Natura 2000. PEIN)
- [Basses de l'Albera](#) (Xarxa Natura 2000)
- [Riu Llobregat d'Empordà](#) (Xarxa Natura 2000)

Permisos:

- Comunicació a l'Ajuntament de Boadella i Les Escaules
- Permís de la persona propietària
- Permís de foc amb gas butà
- Pla d'emergència (cada grup és responsable de redactar el seu propi pla)

Normativa

Permisos i documentació necessària

Autorització. L'acampada només està permesa a entitats infantils i juvenils amb l'autorització expressa i per escrit de Campaments i Més. L'entitat usuària haurà de concretar amb la persona propietària del terreny el dia i l'hora d'arribada i de sortida, la forma de pagament de l'import pendent, així com qualsevol altra necessitat addicional. Cal visitar el terreny abans de l'estada.

Permisos. És necessari disposar dels següents permisos:

- Notificació de l'activitat a la Direcció General de Joventut: si l'estada té una durada de dues o més nits consecutives. La podeu notificar per [Internet](#) amb una antelació mínima de 7 dies.
- Permís de la persona propietària del terreny: es tramita sempre des de Campaments i Més.
- Permís de foc per a cuinar: es tramita sempre des de Campaments i Més per estades de dues o més nits consecutives en les temporades de Setmana Santa i Estiu.
- Comunicació de l'activitat a l'Ajuntament: es tramita des de Campaments i Més per estades de dues o més nits consecutives sempre i quan s'hagi confirmat la reserva 30 dies naturals abans de l'inici de l'estada.

Pla d'emergència. Cada grup és responsable de redactar el seu propi pla.

Compliment de la legislació vigent

Responsables. La persona responsable de l'activitat haurà d'ésser present durant la seva realització. Cal deixar constància d'un telèfon de contacte actiu les 24h durant tota la durada de l'activitat.

Legislació. Cal complir i tenir present el [Decret 267/2016](#), de 5 de juliol, de les activitats d'educació en el lleure en les quals participen menors de 18 anys, i la resta de legislació aplicable. El grup que realitza l'activitat és el darrer responsable del compliment de les normatives d'aplicació durant el transcurs de l'activitat i de les sancions administratives que es puguin derivar del seu incompliment.

Assegurança. És obligatori disposar de l'assegurança de responsabilitat civil i d'accidents que determina la

lleï.

Mesures d'higiene i respecte per l'entorn

Ordre i higiene. És indispensable mantenir amb un mínim d'ordre i de netedat els espais i les instal·lacions existents. Si en arribar al terreny aquest es troba en mal estat, cal comunicar-ho a la persona responsable.

Escombraries i residus. Cal fer recollida selectiva de la brossa i reciclar als contenidors habilitats prop dels terrenys. En cap cas s'enterraran les restes orgàniques. Els olis cal acumular-los en una garrafa o ampolla i portar-los al punt de reciclatge corresponent. El terreny i el seu entorn immediat es deixarà net de papers i deixalles, requisit indispensable abans de la sortida i que pot condicionar les futures reserves del grup.

Integritat dels rius. No és permès dutxar-se ni netejar plats o estris de cuina dins del riu. S'han de fer servir sabons biodegradables, tant per a la higiene personal com per rentar plats o estris de cuina, fora del riu.

Latrines. Només es podran construir latrines si el terreny no disposa d'una alternativa. En cap cas s'enterrarà el paper higiènic, compreses o tampons; caldrà llançar-los a les escombraries i en marxar deixar l'espai adequadament net i soterrat.

Construcció d'instal·lacions. No és permès talar arbres o branques d'arbres vius sense permís previ de la propietat. Qualsevol tipus de construcció cal desfer-la un cop acabat el campament, recollir els fils, cordills i claus que s'han fet servir i retornar les pedres i fustes al seu lloc natural. Els troncs grans es deixaran apilats en una zona que no molestin per si el proper grup els vol reaprofitar.

Conservació de l'entorn. Respecteu el màxim possible el terreny d'acampada així com la fauna i vegetació de tota l'àrea natural. No és permès envair les propietats veïnes, cal limitar-se a utilitzar els espais propis.

Convivència amb el veïnat. No es permeten activitats que puguin molestar al veïnat ni destorbar el seu tarannà habitual.

Sorolls. Es prohibeix l'ús prolongat d'altaveus i les músiques estridents. Entre les 00h i les 7h del matí no es poden realitzar activitats el soroll de les quals pugui produir molèsties al veïnat o a la fauna salvatge de l'entorn.

Condicions econòmiques

Bestreta. És la quantitat de diners que s'ha d'ingressar per confirmar la reserva i equival al 30% del cost total previst. La bestreta no és retornarà, ni total ni parcialment, en cas d'anul·lació o disminució de dies o de número de participants.

Liquidació

- És la quantitat restant del cost total de l'estada i correspon al 70% del nombre real de persones que finalment han realitzat la sortida. El càlcul de la liquidació es farà assumint el cost mínim de persones que marca el terreny.
- La liquidació s'ha de pagar a la persona propietària del terreny d'acampada a través de la forma de pagament acordada prèviament.

Facturació. La factura del 100% del cost de l'estada s'ha de demanar a la persona propietària del terreny en el moment de fer efectiva la liquidació.

Normativa específica del terreny

Persones de referència. Des de Campaments i Més es facilitarà el contacte de la persona responsable del terreny que farà la tasca d'interlocució durant l'estada dels grups. Caldrà comunicar-li de forma immediata qualsevol incidència o problema relacionat amb el terreny o les instal·lacions.

Muntatge i desmuntatge

- Es pot muntar el campament a partir de les 12h del migdia del dia d'arribada.
- Cal tenir el terreny desmuntat i net abans de les 12h del dia de sortida.

Espai per cuinar. Al terreny d'acampada hi ha un espai específic per muntar la cuina. Malgrat això és necessari demanar un permís de foc que tramitarà Campaments i Més.

Campaments i Més

Rambla Mossèn Jacint Verdaguer, 10; 08197-Valldoreix

Telèfon: (34) 93 590 27 00 / Fax: (34) 93 590 04 92 / info@campaments.cat