

La Closa de l'Estanyol

Vilanova de la Muga (Peralada)-Alt Empordà

Descripció

Terreny d'acampada situat a tocar del Parc Natural dels Aiguamolls de l'Empordà i a pocs quilòmetres de la platja. Disposa d'instal·lacions com dutxes, lavabos i aixopluc. Ideal per realitzar activitats d'observació d'aus i rutes a peu o amb bicicleta.










Capacitat:

Mínim: 25 - Màxim: 100

Superfície:

8 200m²

Característiques

-  **Aigua:** Clorada
-  **WC:** 4
-  **Dutxes:** 8
-  **Àrea de bany:** Piscina Municipal a Vilajuïga o a Pau (no inclosa en el preu)
-  **Refugi:** En el mateix terreny
-  **Cuina:** Espai per muntar la cuina
-  **Bus:** Fins a Pedret i Marzà
-  **Cotxe:** Fins al terreny
-  **Fem servei:** Col·laboració amb el Parc Natural dels Aiguamolls de l'Empordà

Preu per persona / nit:

3.50€

Informació del Terreny:

- Esplanada gran per plantar les tendes
- Contenidors d'escombraries a Vilanova de la Muga
- Espai d'ombra a l'aixopluc
- Terreny situat a 9km del mar
- Proximitat d'altres grups al terreny
- Possibilitat d'ús de nevera (cal acordar-ho amb la persona propietària)
- Els caps de setmana fora de temporada alta no cal assumir el mínim del terreny
- Si voleu fer servei, consulteu l'apartat [Fem servei](#) i ompliu el formulari

Com arribar?

Tren:

RENFE fins a Figueres, amb la línia que va a Cerbère o Portbou. Després hem d'agafar un autobús de línia fins a Pedret/Marzà.

RENFE fins a Vilajuïga, és la línia que va a Portbou. A partir d'aquí hi ha dues possibilitats: caminar uns 6Km o agafar cotxe de línia fins a Pedret/Marzà.

Autobús de línia:

Empresa Sarfa amb la línia Portbou - El Port de la Selva - Figueres - Roses. Aquest autobús de línia passa tant per Vilajuïga, com per Pedret i Marzà. Al arribar a la parada de l'autobús, que és a la cruïlla entre Pedret i Marzà, cal que agafem la carretera que ens porta direcció Castelló d'Empúries. A menys de 2 Km trobarem a mà esquerra l'Estanyol, lloc on està ubicat el terreny d'acampada, just als límits del Parc Natural dels Aiguamolls.

Cotxe particular:

Des del punt d'origen hem d'anar a Figueres. Per arribar-hi hem de passar per Girona agafant l'autopista AP-7. Al arribar a Figueres haurem d'agafar la N-260 direcció Portbou, fins a la indicació que marca a Marzà/Pedret. Continuem la carretera direcció Castelló d'Empúries, i a menys de 2Km del trencall entre Marzà i Pedret trobarem una pista a mà esquerra que ens porta al terreny d'acampada. Aquest es troba just abans d'un conjunt de cases.

Si anem amb autocar aquest ens pot deixar a uns 500m del terreny.

Informació addicional

Informació de la zona:

- Distància al nucli urbà: Pedret a 2km; Vilanova de la Muga a 4Km; Castelló d'Empúries a 4km; Figueres a 8km
- Hospital de Figueres: 972 50 14 00 (Ronda Rector Aroles s/n)
- Consultori local Vilanova de la Muga: 972 67 81 35 (Eduard Pujol, 2)
- Farmàcies més properes: Castelló d'Empúries
- Ajuntament de Peralada: 972 53 80 06 (Plaça Gran, 7)

Cartografia:

- Coordenades UTM: E 506626, N 4682634
- Coordenades geogràfiques: Lon. 3° 4' 49.4", Lat. 42° 17' 45.3"
- [Institut Cartogràfic de Catalunya](#)
- [Google maps](#)

Excursions:

A peu

- [Itineraris del Parc dels Aiguamolls de l'Empordà](#).
- GR-92: [tram Aiguamolls de l'Empordà-L'Escala](#). Distància: 20,23 km. Dificultat: baixa.
- GR-92: [tram Roses-Aiguamolls de l'Empordà](#). Distància: 16,34 km. Dificultat: baixa.
- [Pedret-Estany Vilaut](#) (circular). Distància: 9,39 km. Dificultat: baixa.
- [Excursió als Colangres](#). Distància: 7,44 km. Dificultat: baixa.
- [Itineraris del Parc Natural de Cap de Creus](#).

En bicicleta

- [Castelló d'Empúries-Pedret-Aiguamolls](#). Distància: 20,83 km. Dificultat: baixa.
- [Aiguamolls de l'Empordà](#). Distància: 24,32 km. Dificultat: baixa.
- [Alt Empordà](#) (circular), Distància: 207,26 km. Dificultat: mitjana.

Ascensions

- [Sant Pere de Rodes](#). Distància: 17,16 km. Dificultat: mitjana.
- [La Creu Blanca](#) (circular). Distància: 6,69 km. Dificultat: mitjana.

Espais Naturals:

- [Els Aiguamolls de l'Empordà](#) (Parc Natural, Xarxa Natura 2000 i PEIN)
- [Cap de Creus](#) (Parc Natural, ZEPA, Xarxa Natura 2000, PEIN)
- [Massís de l'Albera](#) (PEIN, Xarxa Natura 2000, Paratge d'Interès Nacional)
- [Riu Llobregat d'Empordà](#) (Xarxa Natura 2000)

Permisos:

- Comunicació a l'Ajuntament de Peralada
- Permís de la persona propietària
- Permís de foc amb gas butà
- Pla d'emergència (cada grup és responsable de redactar el seu propi pla)

Normativa

Permisos i documentació necessària

Autorització. L'acampada només està permesa a entitats infantils i juvenils amb l'autorització expressa i per escrit de Campaments i Més. L'entitat usuària haurà de concretar amb la persona propietària del terreny el dia i

l'hora d'arribada i de sortida, la forma de pagament de l'import pendent, així com qualsevol altra necessitat addicional. Cal visitar el terreny abans de l'estada.

Permisos. És necessari disposar dels següents permisos:

- Notificació de l'activitat a la Direcció General de Joventut: si l'estada té una durada de dues o més nits consecutives. La podeu notificar per [Internet](#) amb una antelació mínima de 7 dies.
- Permís de la persona propietària del terreny: es tramita sempre des de Campaments i Més.
- Permís de foc per a cuinar: es tramita sempre des de Campaments i Més per estades de dues o més nits consecutives en les temporades de Setmana Santa i Estiu.
- Comunicació de l'activitat a l'Ajuntament: es tramita des de Campaments i Més per estades de dues o més nits consecutives sempre i quan s'hagi confirmat la reserva 30 dies naturals abans de l'inici de l'estada.

Pla d'emergència. Cada grup és responsable de redactar el seu propi pla.

Compliment de la legislació vigent

Responsables. La persona responsable de l'activitat haurà d'ésser present durant la seva realització. Cal deixar constància d'un telèfon de contacte actiu les 24h durant tota la durada de l'activitat.

Legislació. Cal complir i tenir present el [Decret 267/2016](#), de 5 de juliol, de les activitats d'educació en el lleure en les quals participen menors de 18 anys, i la resta de legislació aplicable. El grup que realitza l'activitat és el darrer responsable del compliment de les normatives d'aplicació durant el transcurs de l'activitat i de les sancions administratives que es puguin derivar del seu incompliment.

Assegurança. És obligatori disposar de l'assegurança de responsabilitat civil i d'accidents que determina la llei.

Mesures d'higiene i respecte per l'entorn

Ordre i higiene. És indispensable mantenir amb un mínim d'ordre i de netedat els espais i les instal·lacions existents. Si en arribar al terreny aquest es troba en mal estat, cal comunicar-ho a la persona responsable.

Escombraries i residus. Cal fer recollida selectiva de la brossa i reciclar als contenidors habilitats prop dels terrenys. En cap cas s'enterraran les restes orgàniques. Els olis cal acumular-los en una garrafa o ampolla i portar-los al punt de reciclatge corresponent. El terreny i el seu entorn immediat es deixarà net de papers i deixalles, requisit indispensable abans de la sortida i que pot condicionar les futures reserves del grup.

Integritat dels rius. No és permès dutxar-se ni netejar plats o estris de cuina dins del riu. S'han de fer servir sabons biodegradables, tant per a la higiene personal com per rentar plats o estris de cuina, fora del riu.

Latrines. Només es podran construir latrines si el terreny no disposa d'una alternativa. En cap cas s'enterrarà el paper higiènic, compreses o tampons; caldrà llançar-los a les escombraries i en marxar deixar l'espai adequadament net i soterrat.

Construcció d'instal·lacions. No és permès talar arbres o branques d'arbres vius sense permís previ de la propietat. Qualsevol tipus de construcció cal desfer-la un cop acabat el campament, recollir els fils, cordills i claus que s'han fet servir i retornar les pedres i fustes al seu lloc natural. Els troncs grans es deixaran apilats en una zona que no molestin per si el proper grup els vol reaprofitar.

Conservació de l'entorn. Respecteu el màxim possible el terreny d'acampada així com la fauna i vegetació de tota l'àrea natural. No és permès envair les propietats veïnes, cal limitar-se a utilitzar els espais propis.

Convivència amb el veïnat. No es permeten activitats que puguin molestar al veïnat ni destorbar el seu tarannà habitual.

Sorolls. Es prohibeix l'ús prolongat d'altaveus i les músiques estridents. Entre les 00h i les 7h del matí no es poden realitzar activitats el soroll de les quals pugui produir molèsties al veïnat o a la fauna salvatge de l'entorn.

Condicions econòmiques

Bestreta. És la quantitat de diners que s'ha d'ingressar per confirmar la reserva i equival al 30% del cost total previst. La bestreta no és retornarà, ni total ni parcialment, en cas d'anul·lació o disminució de dies o de

número de participants.

Liquidació

- És la quantitat restant del cost total de l'estada i correspon al 70% del nombre real de persones que finalment han realitzat la sortida. El càlcul de la liquidació es farà assumint el cost mínim de persones que marca el terreny.
- La liquidació s'ha de pagar a la persona propietària del terreny d'acampada a través de la forma de pagament acordada prèviament.

Facturació. La factura del 100% del cost de l'estada s'ha de demanar a la persona propietària del terreny en el moment de fer efectiva la liquidació.

Normativa específica del terreny

Persones de referència. Des de Campaments i Més es facilitarà el contacte de la persona responsable del terreny que farà la tasca d'interlocució durant l'estada dels grups. Caldrà comunicar-li de forma immediata qualsevol incidència o problema relacionat amb el terreny o les instal·lacions.

Muntatge i desmuntatge

- Es pot muntar el campament a partir de les 12h del migdia del dia d'arribada.
- Cal tenir el terreny desmuntat i net abans de les 12h del dia de sortida.

Espai per cuinar. Al terreny d'acampada hi ha un espai específic per muntar la cuina. Malgrat això és necessari demanar un permís de foc que tramitarà Campaments i Més.

Campaments i Més

Rambla Mossèn Jacint Verdaguer, 10; 08197-Valldoreix

Telèfon: (34) 93 590 27 00 / Fax: (34) 93 590 04 92 / info@campaments.cat