

Can Aubareda

Sant Martí de Tous-Anoia

Descripció

Terreny d'acampada situat a prop de la riera de Tous on hi destaca l'engorjat de La Fou, un racó esplèndid per descobrir. El terreny és molt adequat tant per trobades de grups nombrosos com per grups petits; disposa d'instal·lacions i refugi.









Capacitat:

Mínim: 15 - Màxim: 200

Superfície:

10 900m²

Característiques

-  **Aigua:** De xarxa
-  **WC:** 4
-  **Dutxes:** 4 amb aigua calenta
-  **Àrea de bany:** Piscina Municipal de Sant Martí de Tous (no inclosa en el preu)
-  **Refugi:** En el terreny
-  **Cuina:** Espai tancat per muntar la cuina
-  **Bus:** Fins a Sant Martí de Tous
-  **Cotxe:** Fins al terreny

Preu per persona / nit:

3.75€

Preus addicionals:

Pares i mares: 1,00€/dia

Informació del Terreny:

- Esplanada amb arbres per plantar les tendes
- Zona de jocs i activitats a dins del bosc
- Contenedors d'escombraries en el terreny
- Dos neveres i un congelador gran en el terreny
- Possibilitat de llogar una bombona de gas als propietaris
- Punt de llum en el terreny
- Possibilitat de comprar verdures ecològiques (contactar amb els propietaris del terreny)

Com arribar?

Tren:

FGC fins a Igualada i després cotxe de línia fins a Sant Martí de Tous.

Autobús de línia:

Companyia Hispano Igualadina (Tel. 93 804 44 51) amb les línies Barcelona-Igualada-Les Borges Blanques o Igualada-Tarragona.

A Sant Martí de Tous hem de sortir del poble direcció el centre d'Hípica, que és la mateixa direcció que la masia Can Aubareda, i recórrer uns 2,5 Km de pista forestal.

Cotxe particular:

Des del punt d'origen ens dirigim cap a Igualada per la A-2. Agafem la sortida 550 que marca direcció Jorba-Sant Genís-Santa Margarida de Montbui. A les rotondes que trobem, seguim les indicacions cap a Santa Margarida i Sant Martí de Tous (BV-222). Haurem de seguir les indicacions que marca Santa Coloma de Queralt C-241. Seguim fins trobar la indicació Sant Martí de Tous, uns 10Km. Al entrar en el poble trobarem una desviació a mà dreta que marcarà el centre d'Hípica i la Font Aubareda, haurem de seguir les indicacions fins passar el centre i seguim la pista fins la masia Can Aubareda, al costat d'aquesta està el terreny, són uns 2,5Km des del poble.

Si anem amb autocar ens podrà deixar en el mateix terreny d'acampada.

Informació addicional

Informació de la zona:

- Distància al nucli urbà: Sant Martí de Tous a 2.5km; Igualada a 10km
- Hospital d'Igualada: 93 807 55 00 (Av. Catalunya, 11)
- Centre mèdic més proper a Igualada
- Farmàcia Domènech a Sant Martí de Tous: Carretera, 36
- Ajuntament de Sant Martí de Tous: 93 809 60 02 (C/De les Escoles, 12)
- Consell Comarcal de l'Anoia: 93 805 15 85
- Taxis Igualada: 93 804 53 53 / 93 803 14 14

Cartografia:

- Coordenades UTM: E 376514, N 4600051
- Coordenades geogràfiques: Lon. 1º 31' 10.3"; Lat. 41º 32' 33.3"
- [Institut Cartogràfic de Catalunya](#)
- [Google maps](#)

Excursions:

A peu

- Visita de l'ermita de Santa Maria de la Roqueta- església Romànica
- [Sant Martí de Tous - La Fou \(salt d'aigua amb gorja\)- Sentfores \(església s. XVII\)](#) (circular). Distància: 9,96 km. Dificultat: mitjana.
- GR 172: [tram Mediona-Piera](#). Distància: 17,70 km. Dificultat: mitjana.

En bicicleta

- A coll Amigó o a Collguix pel Santuari de Sentfores.
- [Igualada-Agulla Grossa-castell de la Roqueta-Tous](#) (circular). Distància: 40,43 km. Dificultat: mitjana.

Ascensions

- [Serra de Miralles](#). Distància: 12,14 km. Dificultat: mitjana.
- [Creu de Ferro-Alzina mil·lenària](#) (circular). Distància: 8,54 km. Dificultat: mitjana.

Refugis:

- [Mas del Tronc](#)

Espais Naturals:

- [Sistema Prelitoral Central](#) (ZEPA, PEIN i Xarxa Natura 2000)
- [Carbassí](#) (PEIN i Xarxa Natura 2000)
- [Riera de Clariana](#) (PEIN i Xarxa Natura 2000)

Permisos:

- Comunicació a l'Ajuntament de Sant Martí de Tous
- Permís de la persona propietària
- Permís de foc amb gas butà
- Pla d'emergència (cada grup és responsable de redactar el seu propi pla)

Normativa

Permisos i documentació necessària

Autorització. L'acampada només està permesa a entitats infantils i juvenils amb l'autorització expressa i per escrit de Campaments i Més. L'entitat usuària haurà de concretar amb la persona propietària del terreny el dia i l'hora d'arribada i de sortida, la forma de pagament de l'import pendent, així com qualsevol altra necessitat addicional. Cal visitar el terreny abans de l'estada.

Permisos. És necessari disposar dels següents permisos:

- Notificació de l'activitat a la Direcció General de Joventut: si l'estada té una durada de dues o més nits consecutives. La podeu notificar per [Internet](#) amb una antelació mínima de 7 dies.
- Permís de la persona propietària del terreny: es tramita sempre des de Campaments i Més.
- Permís de foc per a cuinar: es tramita sempre des de Campaments i Més per estades de dues o més nits consecutives en les temporades de Setmana Santa i Estiu.
- Comunicació de l'activitat a l'Ajuntament: es tramita des de Campaments i Més per estades de dues o més nits consecutives sempre i quan s'hagi confirmat la reserva 30 dies naturals abans de l'inici de l'estada.

Pla d'emergència. Cada grup és responsable de redactar el seu propi pla.

Compliment de la legislació vigent

Responsables. La persona responsable de l'activitat haurà d'ésser present durant la seva realització. Cal deixar constància d'un telèfon de contacte actiu les 24h durant tota la durada de l'activitat.

Legislació. Cal complir i tenir present el [Decret 267/2016](#), de 5 de juliol, de les activitats d'educació en el lleure en les quals participen menors de 18 anys, i la resta de legislació aplicable. El grup que realitza l'activitat és el darrer responsable del compliment de les normatives d'aplicació durant el transcurs de l'activitat i de les sancions administratives que es puguin derivar del seu incompliment.

Assegurança. És obligatori disposar de l'assegurança de responsabilitat civil i d'accidents que determina la llei.

Mesures d'higiene i respecte per l'entorn

Ordre i higiene. És indispensable mantenir amb un mínim d'ordre i de netedat els espais i les instal·lacions existents. Si en arribar al terreny aquest es troba en mal estat, cal comunicar-ho a la persona responsable.

Escombraries i residus. Cal fer recollida selectiva de la brossa i reciclar als contenidors habilitats prop dels terrenys. En cap cas s'enterraran les restes orgàniques. Els olis cal acumular-los en una garrafa o ampolla i portar-los al punt de reciclatge corresponent. El terreny i el seu entorn immediat es deixarà net de papers i deixalles, requisit indispensable abans de la sortida i que pot condicionar les futures reserves del grup.

Integritat dels rius. No és permès dutxar-se ni netejar plats o estris de cuina dins del riu. S'han de fer servir sabons biodegradables, tant per a la higiene personal com per rentar plats o estris de cuina, fora del riu.

Latrines. Només es podran construir latrines si el terreny no disposa d'una alternativa. En cap cas s'enterrarà el paper higiènic, compreses o tampons; caldrà llançar-los a les escombraries i en marxar deixar l'espai adequadament net i soterrat.

Construcció d'instal·lacions. No és permès talar arbres o branques d'arbres vius sense permís previ de la propietat. Qualsevol tipus de construcció cal desfer-la un cop acabat el campament, recollir els fils, cordills i claus que s'han fet servir i retornar les pedres i fustes al seu lloc natural. Els troncs grans es deixaran apilats en una zona que no molestin per si el proper grup els vol reaprofitar.

Conservació de l'entorn. Respecteu el màxim possible el terreny d'acampada així com la fauna i vegetació de tota l'àrea natural. No és permès envair les propietats veïnes, cal limitar-se a utilitzar els espais propis.

Convivència amb el veïnat. No es permeten activitats que puguin molestar al veïnat ni destorbar el seu tarannà habitual.

Sorolls. Es prohibeix l'ús prolongat d'altaveus i les músiques estridents. Entre les 00h i les 7h del matí no es poden realitzar activitats el soroll de les quals pugui produir molèsties al veïnat o a la fauna salvatge de l'entorn.

Condicions econòmiques

Bestreta. És la quantitat de diners que s'ha d'ingressar per confirmar la reserva i equival al 30% del cost total previst. La bestreta no és retornarà, ni total ni parcialment, en cas d'anul·lació o disminució de dies o de número de participants.

Liquidació

- És la quantitat restant del cost total de l'estada i correspon al 70% del nombre real de persones que finalment han realitzat la sortida. El càlcul de la liquidació es farà assumint el cost mínim de persones que marca el terreny.
- La liquidació s'ha de pagar a la persona propietària del terreny d'acampada a través de la forma de pagament acordada prèviament.

Facturació. La factura del 100% del cost de l'estada s'ha de demanar a la persona propietària del terreny en el moment de fer efectiva la liquidació.

Normativa específica del terreny

Persones de referència. Des de Campaments i Més es facilitarà el contacte de la persona responsable del terreny que farà la tasca d'interlocució durant l'estada dels grups. Caldrà comunicar-li de forma immediata qualsevol incidència o problema relacionat amb el terreny o les instal·lacions.

Muntatge i desmuntatge

- Es pot muntar el campament a partir de les 12h del migdia del dia d'arribada.
- Cal tenir el terreny desmuntat i net abans de les 12h del dia de sortida.

Espai per cuinar. Al terreny d'acampada hi ha un espai específic per muntar la cuina. Malgrat això és necessari demanar un permís de foc que tramitarà Campaments i Més.

Campaments i Més

Rambla Mossèn Jacint Verdaguer, 10; 08197-Valldoreix

Telèfon: (34) 93 590 27 00 / Fax: (34) 93 590 04 92 / info@campaments.cat