

La Font del Miquel

Borredà-Berguedà

Descripció

Terreny d'acampada situat a la zona de la Riera de Merlès i Margansol: rieres amb gorgues i salts d'aigua per a poder gaudir plenament de la natura. És un terreny senzill, envoltat de boscos i amb un munt d'excursions i rutes per a realitzar durant els campaments.





Capacitat:

Mínim: 15 - Màxim: 30

Superfície:

3 000m²

Característiques

-  **Aigua:** De dipòsit no potable
-  **Àrea de bany:** Riera de Merlès amb gorgs
-  **Cotxe:** Fins a 100m del terreny
-  **Fem servei:** Neteja de l'entorn de la riera de Merlès

Preu per persona / nit:

2.50€

Informació del Terreny:

- Esplanada amb arbres per plantar les tendes
- Contenidors d'escombraries al cobert de Puigcercós
- Altres terrenys d'acampada situats en el mateix municipi: [enllaç](#)
- Si voleu fer servei, consulteu l'apartat [Fem servei](#) i ompliu el formulari

Com arribar?

Tren:

RENFE fins a Ripoll, amb la línia que va a Puigcerdà, i després cotxe de línia fins a Borredà.

Autobús de línia:

Empresa Alsa (www.alsa.es) amb la línia Ripoll-Berga.

Cotxe particular:

Sortint del punt d'origen, hem d'agafar la carretera direcció Ripoll C-17. Abans d'arribar a Ripoll hem d'agafar el trencall que marca les Llosses C-26. Haurem de seguir la carretera fins arribar al trencall que marca Sant Quirze de Besora (BP-4654) i seguir direcció Sant Quirze de Besora. Abans d'arribar al Cobert d'en Puigcercós, uns 7Km, trobarem un pont; hem d'agafar el camí que surt a l'esquerra abans de creuar el pont.

Si anem amb autocar, aquest ens podrà deixar a uns 300 metres del terreny, al Cobert d'en Puigcercós.

Informació addicional

Informació de la zona:

- Distància al nucli urbà: Borredà a 8km, Berga a 27km; Ripoll a 45km
- Hospital Sant Bernabè de Berga: 93 824 34 00 (Ctra. de Ribes s/n)
- Centre mèdic de Borredà: 93 823 90 91 (Pl. Major, 14)
- Farmàcia: 93 823 90 90
- Ajuntament de Borredà: 93 823 91 51 (Pl. Major, 14)
- Mossos d'Esquadra de Berga: 93 822 20 30

Cartografia:

- Coordenades UTM: 421060, 4665105
- Coordenades geogràfiques: Lon. 2º 2' 41.3"; Lat. 42º 8' 2.7"
- [Insitut Cartogràfic de Catalunya](#)
- [Google maps](#)

Excursions:

A peu

- [GR-241: Borredà-Borredà](#) (sender circular), antiga variant del GR 4-1. Distància: 59,46 km. Dificultat: mitjana.
- [Riera de Merlès](#). Distància: 6 km. Dificultat: baixa.
- [GR-4: Falgars-Borredà](#). Distància: 22,43 km. Dificultat: mitjana.
- [GR-4: Borredà-Sagàs](#). Distància: 13,32 km. Dificultat: baixa.
- Descoberta de la Vila de Borredà, on es poden observar edificacions dels segles XVI i XVII

Amb bicicleta

- [Borredà-Sant Pere de Vilallonga- cobert Puigcercós](#). Distància: 20,12 km. Dificultat: baixa.
- [Borredà-Sant. Jaume de Frontanyà- riera de Merlès](#) (circular). Distància: 23,39 km. Dificultat: mitjana.
- [Borredà-Ripoll](#) (circular). Distància: 68,69 km. Dificultat: mitjana.

Ascensions

- [Serra de Picancel](#) (circular) Distància: 8,56 km. Dificultat: mitjana.
- [Serra de Catllaràs](#) (circular). Distància: 29,87 km. Dificultat: baixa.

Refugis:

- [Refugi Puigcercós](#)
- [Refugi Ardericó](#)
- [Refugi de La Clusa](#)

Espais Naturals:

- [Serra de Picancel](#) (PEIN)
- [Serra del Catllaràs](#) (Xarxa Natura 2000 i PEIN)
- [Riera de Merlès](#) (Reserva natural parcial, Xarxa Natura 2000 i PEIN)

Permisos:

- Comunicació a l'Ajuntament de Borredà
- Comunicació al Consell Comarcal del Berguedà
- Permís de la persona propietària
- Permís de foc amb gas butà
- En aquest municipi està prohibit realitzar RAIDS i/o activitats de supervivència
- Pla d'emergència (cada grup és responsable de redactar el seu propi pla)

Normativa

Permisos i documentació necessària

Autorització. L'acampada només està permesa a entitats infantils i juvenils amb l'autorització expressa i per escrit de Campaments i Més. L'entitat usuària haurà de concretar amb la persona propietària del terreny el dia i l'hora d'arribada i de sortida, la forma de pagament de l'import pendent, així com qualsevol altra necessitat addicional. Cal visitar el terreny abans de l'estada.

Permisos. És necessari disposar dels següents permisos:

- Notificació de l'activitat a la Direcció General de Joventut: si l'estada té una durada de dues o més nits consecutives. La podeu notificar per [Internet](#) amb una antelació mínima de 7 dies.
- Permís de la persona propietària del terreny: es tramita sempre des de Campaments i Més.
- Permís de foc per a cuinar: es tramita sempre des de Campaments i Més per estades de dues o més nits consecutives en les temporades de Setmana Santa i Estiu.
- Comunicació de l'activitat a l'Ajuntament: es tramita des de Campaments i Més per estades de dues o més nits consecutives sempre i quan s'hagi confirmat la reserva 30 dies naturals abans de l'inici de l'estada.

Pla d'emergència. Cada grup és responsable de redactar el seu propi pla.

Compliment de la legislació vigent

Responsables. La persona responsable de l'activitat haurà d'ésser present durant la seva realització. Cal deixar constància d'un telèfon de contacte actiu les 24h durant tota la durada de l'activitat.

Legislació

- Cal complir i tenir present el [Decret 267/2016](#), de 5 de juliol, de les activitats d'educació en el lleure en les quals participen menors de 18 anys, i la resta de legislació aplicable. El grup que realitza l'activitat és el darrer responsable del compliment de les normatives d'aplicació durant el transcurs de l'activitat i de les sancions administratives que es puguin derivar del seu incompliment.
- En aquest municipi no es poden realitzar RAIDS ni activitats de supervivència.

Assegurança. És obligatori disposar de l'assegurança de responsabilitat civil i d'accidents que determina la llei.

Mesures d'higiene i respecte per l'entorn

Ordre i higiene. És indispensable mantenir amb un mínim d'ordre i de netedat els espais i les instal·lacions existents. Si en arribar al terreny aquest es troba en mal estat, cal comunicar-ho a la persona responsable.

Escombraries i residus. Cal fer recollida selectiva de la brossa i reciclar als contenidors habilitats prop dels terrenys. En cap cas s'enterraran les restes orgàniques. Els olis cal acumular-los en una garrafa o ampolla i portar-los al punt de reciclatge corresponent. El terreny i el seu entorn immediat es deixarà net de papers i deixalles, requisit indispensable abans de la sortida i que pot condicionar les futures reserves del grup.

Integritat dels rius. No és permès dutxar-se ni netejar plats o estris de cuina dins del riu. S'han de fer servir sabons biodegradables, tant per a la higiene personal com per rentar plats o estris de cuina, fora del riu.

Latrines. Només es podran construir latrines si el terreny no disposa d'una alternativa. En cap cas s'enterrarà el paper higiènic, compreses o tampons; caldrà llançar-los a les escombraries i en marxar deixar l'espai adequadament net i soterrat.

Construcció d'instal·lacions. No és permès talar arbres o branques d'arbres vius sense permís previ de la propietat. Qualsevol tipus de construcció cal desfer-la un cop acabat el campament, recollir els fils, cordills i claus que s'han fet servir i retornar les pedres i fustes al seu lloc natural. Els troncs grans es deixaran apilats en una zona que no molestin per si el proper grup els vol reaprofitar.

Conservació de l'entorn. Respecteu el màxim possible el terreny d'acampada així com la fauna i vegetació de tota l'àrea natural. No és permès envair les propietats veïnes, cal limitar-se a utilitzar els espais propis.

Convivència amb el veïnat. No es permeten activitats que puguin molestar al veïnat ni destorbar el seu tarannà habitual.

Sorolls. Es prohibeix l'ús prolongat d'altaveus i les músiques estridents. Entre les 00h i les 7h del matí no es poden realitzar activitats el soroll de les quals pugui produir molèsties al veïnat o a la fauna salvatge de l'entorn.

Condicions econòmiques

Bestreta. És la quantitat de diners que s'ha d'ingressar per confirmar la reserva i equival al 30% del cost total previst. La bestreta no és retornarà, ni total ni parcialment, en cas d'anul·lació o disminució de dies o de número de participants.

Liquidació

- És la quantitat restant del cost total de l'estada i correspon al 70% del nombre real de persones que finalment han realitzat la sortida. El càlcul de la liquidació es farà assumint el cost mínim de persones que marca el terreny.
- La liquidació s'ha de pagar a la persona propietària del terreny d'acampada a través de la forma de pagament acordada prèviament.

Facturació. La factura del 100% del cost de l'estada s'ha de demanar a la persona propietària del terreny en el moment de fer efectiva la liquidació.

Normativa específica del terreny

Persones de referència. Des de Campaments i Més es facilitarà el contacte de la persona responsable del terreny que farà la tasca d'interlocució durant l'estada dels grups. Caldrà comunicar-li de forma immediata qualsevol incidència o problema relacionat amb el terreny o les instal·lacions.

Muntatge i desmuntatge

- Es pot muntar el campament a partir de les 12h del migdia del dia d'arribada.
- Cal tenir el terreny desmuntat i net abans de les 12h del dia de sortida.

Espai per cuinar. Al terreny d'acampada no hi ha un espai habilitat per cuinar; pel que des de Campaments i més es tramitarà el permís de foc amb gas butà.

Rambla Mossèn Jacint Verdaguer, 10; 08197-Valldoreix

Telèfon: (34) 93 590 27 00 / Fax: (34) 93 590 04 92 / info@campaments.cat