

## El Peu de la Costa

Gósol-Berguedà

### Descripció

Terreny d'acampada situat al Parc Natural del Cadí-Moixeró; un paisatge alpí amb molta aigua i bona temperatura a l'estiu. És un terreny senzill amb un entorn únic. A més, és un bon punt de partida per fer l'ascensió del Pedraforca, pic emblemàtic de Catalunya i el Camí dels Bons Homes.







#### Capacitat:

Mínim: 10 - Màxim: 50

#### Superfície:

10 000m<sup>2</sup>

### Característiques

-  **Aigua:** De xarxa amb mànega
-  **WC:** 1 (només a l'estiu)
-  **Àrea de bany:** Riu petit
-  **Bus:** Fins a Gósol
-  **Cotxe:** Fins al terreny
-  **Fem servei:** Col·laboració amb el Parc Natural del Cadí-Moixeró

#### Preu per persona / nit:

2.70€

#### Informació del Terreny:

- Esplanada amb arbres per plantar les tendes
- Contenedors d'escombraries a Gósol
- Proximitat d'altres grups
- El terreny inclou servei de transport de material per part del propietari des de Gósol fins al terreny
- Altres terrenys d'acampada situats en el mateix municipi: [enllaç](#)
- Si voleu fer servei, consulteu l'apartat [Fem servei](#) i ompliu el formulari

## Com arribar?

### Autobús de línia:

Empresa Alsa ([www.alsa.es](http://www.alsa.es)) fins a Gósol amb la línia Berga - Gósol.

### Cotxe particular:

Des del punt d'origen hem d'arribar a Berga per la carretera C-1411, carretera que va des de Manresa a Berga, i continuem direcció el Túnel del Cadí. A mà esquerra trobarem un trencall que ens condueix a la carretera B-400 que porta a Gósol, Saldes i Vallcebre. Abans d'arribar a Gósol trobarem una rotonda i allà girarem a mà esquerra, on trobarem una pista forestal que ens portarà directament al terreny.

Si anem amb autocar ens podrà deixar al poble de Gósol.

## Informació adicional

### Informació de la zona:

- Distància al nucli urbà: Gósol a 500m; Saldes a 5km; Berga a 35km
- Hospital Sant Bernabè de Berga: 93 824 34 00 (Ctra. de Ribes s/n)
- Centre mèdic: 973 37 00 16
- Farmàcia Saldes: 93 825 80 74 (C/Serra d'Ensija)
- Ajuntament de Gósol: 973 37 00 55 (Pl. Major, 1)
- Oficina d'Informació del Massís del Pedraforca: 93 825 80 46

### Cartografia:

- Coordenades UTM: E 389424, N 4676311
- Coordenades geogràfiques: Lon. 1º 39' 35.9"; Lat. 42º 13' 52.2"
- [Institut Cartogràfic de Catalunya](#)
- [Google maps](#)

### Excursions:

#### A peu

- [Camí de Picasso](#). Distància: 58,5 Km. Dificultat: alta.
- [Pedraforca 360º, PR-C 127](#). Distància: 17 km. Dificultat: alta
- [Castell càtar de Gósol](#). Distància: 2,66 km. Dificultat: baixa.
- [Tuixén-Coll de la Mola-Gósol](#). Distància: 11,92 km. Dificultat: mitjana.
- [Gósol-Estana pel pas dels Casolans](#) (circular). Distància: 43,93 km. Dificultat: alta.
- [GR107 Queralt - Porta Bella Blanca](#): Anomenat el [Camí dels Bons Homes](#) (ruta dels Càtars). Distància: 194,45 km.
- [Feners-Bonner-El Castell-Maripol](#) (circular). Distància: 21,04 km. Dificultat: mitjana.
- [Variant del PR 150-1: Coll de Pal-Gósol](#). Distància: 45 km. Dificultat: alta.
- [Serra del Verd](#) (circular). Distància: 21,17 km. Dificultat: mitjana.

#### Amb bicicleta

- [Gósol-Feners](#) (circular). Distància: 20,40 km. Dificultat: mitjana.
- [Sorribes-serra del Verd](#) (circular). Distància: 23,26 km. Dificultat: baixa.

#### Ascensions

- [Pedraforca](#) (circular). Distància: 8.5 km. Dificultat: alta
- [La Gallina Pelada PR C-79](#) (Serra d'Ensija) (circular). Distància: 11 km. Dificultat: mitjana.

## Refugis:

- [Refugi Presidente Delgado Ubeda](#)
- [Refugi Cal Ferrer](#)
- [Refugi de Rebot](#)
- [Refugi el Gresolet](#)
- [Refugi Pedraforca "Lluís Estasen"](#)
- [Refugi Molí de Gósol](#)
- [Refugi Pedraforca el Roget](#)
- Refugi Pleta de Comabella: lliure, 8 places
- Refugi Pleta de la Vila: lliure, 15 places

## Espais Naturals:

- Serra de Catllaràs (ZEPA, Xarxa Natura 2000, PEIN)
- [Parc Natural del Cadí-Moixeró](#) (Parc Natural, Xarxa Natura 2000, PEIN)
- [Paratge Natural d'Interès Nacional del Massís de Pedraforca](#) (PN d'Interès Nacional, Xarxa Natura 2000, PEIN)
- Prepirineu Central català (Xarxa Natura 2000)
- [Serra d'Ensija-els Rasos de Peguera](#) (PEIN)
- [Serra del Verd](#) (PEIN)

## Permisos:

- Comunicació a l'Ajuntament de Gósol
- Comunicació al Consell Comarcal del Berguedà
- Permís de la persona propietària
- Permís de foc amb gas butà
- En aquest municipi està prohibit realitzar RAIDS i/o activitats de supervivència
- Pla d'emergència (cada grup és responsable de redactar el seu propi pla)

## Normativa

### Permisos i documentació necessària

**Autorització.** L'acampada només està permesa a entitats infantils i juvenils amb l'autorització expressa i per escrit de Campaments i Més. L'entitat usuària haurà de concretar amb la persona propietària del terreny el dia i l'hora d'arribada i de sortida, la forma de pagament de l'import pendent, així com qualsevol altra necessitat addicional. Cal visitar el terreny abans de l'estada.

**Permisos.** És necessari disposar dels següents permisos:

- Notificació de l'activitat a la Direcció General de Joventut: si l'estada té una durada de dues o més nits consecutives. La podeu notificar per [Internet](#) amb una antelació mínima de 7 dies.
- Permís de la persona propietària del terreny: es tramita sempre des de Campaments i Més.
- Permís de foc per a cuinar: es tramita sempre des de Campaments i Més per estades de dues o més nits consecutives en les temporades de Setmana Santa i Estiu.
- Comunicació de l'activitat a l'Ajuntament: es tramita des de Campaments i Més per estades de dues o més nits consecutives sempre i quan s'hagi confirmat la reserva 30 dies naturals abans de l'inici de l'estada.

**Pla d'emergència.** Cada grup és responsable de redactar el seu propi pla.

### Compliment de la legislació vigent

**Responsables.** La persona responsable de l'activitat haurà d'ésser present durant la seva realització. Cal deixar constància d'un telèfon de contacte actiu les 24h durant tota la durada de l'activitat.

### Legislació

- Cal complir i tenir present el [Decret 267/2016](#), de 5 de juliol, de les activitats d'educació en el lleure en les quals participen menors de 18 anys, i la resta de legislació aplicable. El grup que realitza l'activitat és el darrer responsable del compliment de les normatives d'aplicació durant el transcurs de l'activitat i de les sancions administratives que es puguin derivar del seu incompliment.
- En aquest municipi no es poden realitzar RAIDS ni activitats de supervivència.

**Assegurança.** És obligatori disposar de l'assegurança de responsabilitat civil i d'accidents que determina la llei.

## Mesures d'higiene i respecte per l'entorn

**Ordre i higiene.** És indispensable mantenir amb un mínim d'ordre i de netedat els espais i les instal·lacions existents. Si en arribar al terreny aquest es troba en mal estat, cal comunicar-ho a la persona responsable.

**Escombraries i residus.** Cal fer recollida selectiva de la brossa i reciclar als contenidors habilitats prop dels terrenys. En cap cas s'enterraran les restes orgàniques. Els olis cal acumular-los en una garrafa o ampolla i portar-los al punt de reciclatge corresponent. El terreny i el seu entorn immediat es deixarà net de papers i deixalles, requisit indispensable abans de la sortida i que pot condicionar les futures reserves del grup.

**Integritat dels rius.** No és permès dutxar-se ni netejar plats o estris de cuina dins del riu. S'han de fer servir sabons biodegradables, tant per a la higiene personal com per rentar plats o estris de cuina, fora del riu.

**Latrines.** Només es podran construir latrines si el terreny no disposa d'una alternativa. En cap cas s'enterrarà el paper higiènic, compreses o tampons; caldrà llançar-los a les escombraries i en marxar deixar l'espai adequadament net i soterrat.

**Construcció d'instal·lacions.** No és permès talar arbres o branques d'arbres vius sense permís previ de la propietat. Qualsevol tipus de construcció cal desfer-la un cop acabat el campament, recollir els fils, cordills i claus que s'han fet servir i retornar les pedres i fustes al seu lloc natural. Els troncs grans es deixaran apilats en una zona que no molestin per si el proper grup els vol reaprofitar.

**Conservació de l'entorn.** Respecteu el màxim possible el terreny d'acampada així com la fauna i vegetació de tota l'àrea natural. No és permès envair les propietats veïnes, cal limitar-se a utilitzar els espais propis.

**Convivència amb el veïnat.** No es permeten activitats que puguin molestar al veïnat ni destorbar el seu tarannà habitual.

**Sorolls.** Es prohibeix l'ús prolongat d'altaveus i les músiques estridents. Entre les 00h i les 7h del matí no es poden realitzar activitats el soroll de les quals pugui produir molèsties al veïnat o a la fauna salvatge de l'entorn.

## Condicions econòmiques

**Bestreta.** És la quantitat de diners que s'ha d'ingressar per confirmar la reserva i equival al 30% del cost total previst. La bestreta no és retornarà, ni total ni parcialment, en cas d'anul·lació o disminució de dies o de número de participants.

### Liquidació

- És la quantitat restant del cost total de l'estada i correspon al 70% del nombre real de persones que finalment han realitzat la sortida. El càlcul de la liquidació es farà assumint el cost mínim de persones que marca el terreny.
- La liquidació s'ha de pagar a la persona propietària del terreny d'acampada a través de la forma de pagament acordada prèviament.

**Facturació.** La factura del 100% del cost de l'estada s'ha de demanar a la persona propietària del terreny en el moment de fer efectiva la liquidació.

## Normativa específica del terreny

**Persones de referència.** Des de Campaments i Més es facilitarà el contacte de la persona responsable del terreny que farà la tasca d'interlocució durant l'estada dels grups. Caldrà comunicar-li de forma immediata qualsevol incidència o problema relacionat amb el terreny o les instal·lacions.

## Muntatge i desmuntatge

- Es pot muntar el campament a partir de les 12h del migdia del dia d'arribada.
- Cal tenir el terreny desmuntat i net abans de les 12h del dia de sortida.

**Espai per cuinar.** Al terreny d'acampada no hi ha un espai habilitat per cuinar; pel que des de Campaments i més es tramitarà el permís de foc amb gas butà.

Campaments i Més

Rambla Mossèn Jacint Verdaguer, 10; 08197-Valldoreix

Telèfon: (34) 93 590 27 00 / Fax: (34) 93 590 04 92 / [info@campaments.cat](mailto:info@campaments.cat)