

La Canaleta

Feners (Saldes)-Berguedà

Descripció

Terreny d'acampada situat al Parc Natural del Cadí-Moixeró; un paisatge alpí amb molta aigua i bona temperatura a l'estiu. És un terreny senzill amb un entorn únic. A més, és un bon punt de partida per fer l'ascensió del Pedraforca, pic emblemàtic de Catalunya.






Capacitat:

Mínim: 20 - Màxim: 80

Superfície:

20 000m²

Característiques

-  **Aigua:** Potable (El propietari proporciona aigua de garrafa: 1,5 litres/persona/dia)
-  **WC:** 1
-  **Àrea de bany:** Riu Aigua de Valls
-  **Cotxe:** Fins a 1km del terreny
-  **Fem servei:** Col·laboració amb el Parc Natural del Cadí-Moixeró

Preu per persona / nit:

2.70€

Informació del Terreny:

- Esplanada amb arbres per plantar les tendes
- Contenedors d'escombraries a Saldes
- Proximitat d'altres grups
- El terreny inclou servei de transport de material per part del propietari des de Feners (Mirador de l'Espà) fins al terreny
- Altres terrenys d'acampada situats a la mateixa població: [enllaç](#)
- Si voleu fer servei, consulteu l'apartat [Fem servei](#) i ompliu el formulari

Com arribar?

Autobús de línia:

Empresa Alsa (www.alsa.es) fins a Saldes.

Cotxe particular:

Des del punt d'origen hem d'arribar a Berga per la carretera C-16, que va de Manresa a Berga. Continuem en direcció al Túnel del Cadí fins a trobar a mà esquerra el trencall cap a la B-400, carretera que porta a Gósol, Saldes i Vallcebre. Un cop a Saldes continuem per la carretera que va direcció Gósol, i després d'uns 4km trobarem un trencall a mà esquerra que indica Feners. Agafarem aquesta pista i al cap d'uns 2Km arribarem al terreny d'acampada.

Si anem amb autocar només us podrà deixar en el trencall que marca Feners.

Informació adicional

Informació de la zona:

- Distància al nucli urbà: Feners a 1km; Gósol a 5,5km; Saldes a 6km; Berga a 35km
- Hospital Sant Bernabè de Berga: 93 824 34 00 (Ctra. de Ribes s/n)
- Centre mèdic 93 825 80 36
- Farmàcia Saldes: 93 825 80 74 (C/Serra d'Ensija)
- Ajuntament de Saldes: 93 825 80 05 (Pl. Pedraforca)
- Oficina Comarcal de turisme: 93 822 15 00
- Oficina d'Informació del Massís del Pedraforca: 93 825 80 46
- Mossos d'Esquadra Berga: 93 822 20 30

Cartografia:

- Coordenades UTM: E 392603, N 4673696
- Coordenades geogràfiques: Lon. 1º 41' 56.3"; Lat. 42º 12' 29"
- [Institut Cartogràfic de Catalunya](#)
- [Google Maps](#)

Excursions:

A peu

- [Camí de Picasso](#). Distància: 58,5 Km. Dificultat: alta.
- [Pedraforca 360º, PR-C 127](#). Distància: 17 km. Dificultat: alta
- Visita al [Castell de Saldes](#), construcció medieval. Distància (des de Saldes): 1.91 km. Dificultat: baixa.
- [De Maçaners a Vallcebre](#). Distància: 18.22 km. Dificultat: mitjana.
- [De Saldes al Refugi Lluís Estasen](#). Distància: 10.46 km. Dificultat: mitjana.
- [GR107 Queralt - Porta Bella Blanca](#): Anomenat el [Camí dels Bons Homes](#) (ruta dels Càtars). Distància: 194,45 km.
- [PR-C 124 Saldes – Olià](#). Distància: 29,93 km. Dificultat: mitjana.
- [El Pont Cabradís](#): Distància: 13 km. Dificultat: baixa.
- [GR-107-1 i GR-107: de Feners a Coll de Portet](#). Distància: 19,83 km. Dificultat: mitjana.

Amb bicicleta:

- [Guardiola de Berguedà-Saldes](#). Distància: 26,70 km. Dificultat: mitjana.
- [Gósol-Feners](#). Distància: 20,40 km. Dificultat: mitjana.

Ascensions:

- [Pedraforca](#). Distància (circular des del mirador de Gresolet): 8.5 km. Dificultat: alta

- [La Gallina Pelada PR C-79](#) (Serra d'Ensija). Distància: 11 km. Dificultat: mitjana.

Refugis:

- Refugi de Lluís Estasen: 30 places. Reserves: 608 31 53 12
- [Refugi Presidente Delgado Ubeda](#)
- [Refugi Cal Ferrer](#)
- [Refugi de Rebot](#)
- [Refugi el Gresolet](#)
- [Refugi Pedraforca "Lluís Estasen"](#)
- [Refugi Molí de Gósol](#)
- [Refugi Pedraforca el Roget](#)
- Refugi Pleta de Comabella: lliure, 8 places
- Refugi Pleta de la Vila: lliure, 15 places

Espais Naturals:

- [Serra d'Ensija-els Rasos de Peguera](#) (PEIN)
- [Serra del Verd](#) (PEIN)
- Serra de Catllaràs (ZEPA, Xarxa Natura 2000, PEIN)
- [Parc Natural del Cadí-Moixeró](#) (Parc Natural, Xarxa Natura 2000, PEIN)
- [Paratge Natural d'Interès Nacional del Massís de Pedraforca](#) (PN d'Interès Nacional, Xarxa Natura 2000, PEIN)
- Prepirineu Central català (Xarxa Natura 2000)

Permisos:

- Comunicació a l'Ajuntament de Saldes
- Comunicació al Consell Comarcal del Berguedà
- Permís de la persona propietària
- Permís de foc amb gas butà
- En aquest municipi està prohibit realitzar RAIDS i/o activitats de supervivència
- Pla d'emergència (cada grup és responsable de redactar el seu propi pla)

Normativa

Permisos i documentació necessària

Autorització. L'acampada només està permesa a entitats infantils i juvenils amb l'autorització expressa i per escrit de Campaments i Més. L'entitat usuària haurà de concretar amb la persona propietària del terreny el dia i l'hora d'arribada i de sortida, la forma de pagament de l'import pendent, així com qualsevol altra necessitat addicional. Cal visitar el terreny abans de l'estada.

Permisos. És necessari disposar dels següents permisos:

- Notificació de l'activitat a la Direcció General de Joventut: si l'estada té una durada de dues o més nits consecutives. La podeu notificar per [Internet](#) amb una antelació mínima de 7 dies.
- Permís de la persona propietària del terreny: es tramita sempre des de Campaments i Més.
- Permís de foc per a cuinar: es tramita sempre des de Campaments i Més per estades de dues o més nits consecutives en les temporades de Setmana Santa i Estiu.
- Comunicació de l'activitat a l'Ajuntament: es tramita des de Campaments i Més per estades de dues o més nits consecutives sempre i quan s'hagi confirmat la reserva 30 dies naturals abans de l'inici de l'estada.

Pla d'emergència. Cada grup és responsable de redactar el seu propi pla.

Compliment de la legislació vigent

Responsables. La persona responsable de l'activitat haurà d'ésser present durant la seva realització. Cal deixar constància d'un telèfon de contacte actiu les 24h durant tota la durada de l'activitat.

Legislació

- Cal complir i tenir present el [Decret 267/2016](#), de 5 de juliol, de les activitats d'educació en el lleure en les quals participen menors de 18 anys, i la resta de legislació aplicable. El grup que realitza l'activitat és el darrer responsable del compliment de les normatives d'aplicació durant el transcurs de l'activitat i de les sancions administratives que es puguin derivar del seu incompliment.
- En aquest municipi no es poden realitzar RAIDS ni activitats de supervivència.

Assegurança. És obligatori disposar de l'assegurança de responsabilitat civil i d'accidents que determina la llei.

Mesures d'higiene i respecte per l'entorn

Ordre i higiene. És indispensable mantenir amb un mínim d'ordre i de netedat els espais i les instal·lacions existents. Si en arribar al terreny aquest es troba en mal estat, cal comunicar-ho a la persona responsable.

Escombraries i residus. Cal fer recollida selectiva de la brossa i reciclar als contenidors habilitats prop dels terrenys. En cap cas s'enterraran les restes orgàniques. Els olis cal acumular-los en una garrafa o ampolla i portar-los al punt de reciclatge corresponent. El terreny i el seu entorn immediat es deixarà net de papers i deixalles, requisit indispensable abans de la sortida i que pot condicionar les futures reserves del grup.

Integritat dels rius. No és permès dutxar-se ni netejar plats o estris de cuina dins del riu. S'han de fer servir sabons biodegradables, tant per a la higiene personal com per rentar plats o estris de cuina, fora del riu.

Latrines. Només es podran construir latrines si el terreny no disposa d'una alternativa. En cap cas s'enterrarà el paper higiènic, compreses o tampons; caldrà llançar-los a les escombraries i en marxar deixar l'espai adequadament net i soterrat.

Construcció d'instal·lacions. No és permès talar arbres o branques d'arbres vius sense permís previ de la propietat. Qualsevol tipus de construcció cal desfer-la un cop acabat el campament, recollir els fils, cordills i claus que s'han fet servir i retornar les pedres i fustes al seu lloc natural. Els troncs grans es deixaran apilats en una zona que no molestin per si el proper grup els vol reaprofitar.

Conservació de l'entorn. Respecteu el màxim possible el terreny d'acampada així com la fauna i vegetació de tota l'àrea natural. No és permès envair les propietats veïnes, cal limitar-se a utilitzar els espais propis.

Convivència amb el veïnat. No es permeten activitats que puguin molestar al veïnat ni destorbar el seu tarannà habitual.

Sorolls. Es prohibeix l'ús prolongat d'altaveus i les músiques estridents. Entre les 00h i les 7h del matí no es poden realitzar activitats el soroll de les quals pugui produir molèsties al veïnat o a la fauna salvatge de l'entorn.

Condicions econòmiques

Bestreta. És la quantitat de diners que s'ha d'ingressar per confirmar la reserva i equival al 30% del cost total previst. La bestreta no és retornarà, ni total ni parcialment, en cas d'anul·lació o disminució de dies o de número de participants.

Liquidació

- És la quantitat restant del cost total de l'estada i correspon al 70% del nombre real de persones que finalment han realitzat la sortida. El càlcul de la liquidació es farà assumint el cost mínim de persones que marca el terreny.
- La liquidació s'ha de pagar a la persona propietària del terreny d'acampada a través de la forma de pagament acordada prèviament.

Facturació. La factura del 100% del cost de l'estada s'ha de demanar a la persona propietària del terreny en el moment de fer efectiva la liquidació.

Normativa específica del terreny

Persones de referència. Des de Campaments i Més es facilitarà el contacte de la persona responsable del terreny que farà la tasca d'interlocució durant l'estada dels grups. Caldrà comunicar-li de forma immediata qualsevol incidència o problema relacionat amb el terreny o les instal·lacions.

Muntatge i desmuntatge

- Es pot muntar el campament a partir de les 12h del migdia del dia d'arribada.
- Cal tenir el terreny desmuntat i net abans de les 12h del dia de sortida.

Espai per cuinar. Al terreny d'acampada no hi ha un espai habilitat per cuinar; pel que des de Campaments i més es tramitarà el permís de foc amb gas butà.

Campaments i Més

Rambla Mossèn Jacint Verdaguer, 10; 08197-Valldoreix

Telèfon: (34) 93 590 27 00 / Fax: (34) 93 590 04 92 / info@campaments.cat