

Mas Tres Puig de Dalt

Rabós d'Empordà-Alt Empordà

Descripció

Terreny d'acampada situat a tocar del Paratge Natural d'Interès Nacional de l'Albera. Disposa d'instal·lacions simples i útils per a facilitar l'acampada als grups. L'entorn proporciona un munt de rutes i excursions per una zona única de l'Empordà. A més es pot arribar a la platja amb transport públic.








Capacitat:

Mínim: 15 - Màxim: 45

Superfície:

7 000m²

Característiques

-  **Aigua:** De dipòsit (No potable)
-  **WC:** Vàter sec
-  **Dutxes:** Exteriors
-  **Àrea de bany:** Riu l'Orlina
-  **Cuina:** Espai per muntar la cuina
-  **Cotxe:** Fins al terreny
-  **Fem servei:** Manteniment i millora de les instal·lacions del terreny

Preu per persona / nit:

3.50€

Informació del Terreny:

- Esplanada per plantar les tendes
- Proximitat de grups
- Contenedors d'escombraries a Rabós d'Empordà
- Possibilitat de comprar verdures ecològiques i de temporada cultivades a la mateixa finca. Cal contactar directament amb els masovers del terreny.
- Altres terrenys d'acampada situats en el mateix municipi: [enllaç](#)
- Si voleu fer servei, consulteu l'apartat [Fem servei](#) i ompliu el formulari

Com arribar?

Tren:

RENFE fins a Vilajuïga i després autobús de línia fins a Rabós d'Empordà.

Autobús de línia:

Empresa AMPURDAN BUS S.L.: 972 502 383; ampurdanbus@cdgir.com

Cotxe particular:

Des del punt d'origen hem d'anar cap a Figueres per la N-11 o l'autopista A-7. Agafem la carretera GIV-6026 en direcció a Mollet de Peralada. Creuem el poble i seguim per la carretera GIP-6031 direcció Rabós d'Empordà. Abans d'arribar al poble agafem una pista a mà dreta en direcció al Mas Tres puig.

Si anem amb autocar ens podrà deixar a Rabós d'Empordà (a 900m del terreny).

Informació addicional

Informació de la zona:

- Distància al nucli urbà: Rabós d'Empordà a 900m; Garriguella a 6km; Vilajuïga a 9,5km; Peralada a 10km; Figueres a 20km.

- Hospital de Figueres: 972 50 14 00 (Ronda Rector Aroles s/n)
- CAP de Peralada: 972 538 587
- Farmàcia Anna Aubert: 972 530 181 (C/ Foc de la pilota, 5 – 17780 Garriguella)
- Ajuntament Rabós d'Empordà: 972 563 082 (C/de la Plaça, 2)

Cartografia:

- Coordenades UTM: 502837, 4691585
- Coordenades geogràfiques: Lon. 3° 2' 4.1", Lat. 42° 22' 35.5"
- [Institut Cartogràfic de Catalunya](#)
- [Google maps](#)

Excursions:

A peu

- [Monestir romànic de Sant Quirze de Colera](#). Distància: 14,64 km. Dificultat: mitjana.
- [Ruta Portbou-El Pertús](#). Distància: 41.45 km. Dificultat: mitjana.
- [Font del Conill-Coll Belitres](#) (circular). Distància: 11,61 km. Dificultat: fàcil.

Amb bicicleta

- [Castell de Recasens](#). Distància: 35.33 km. Dificultat: moderada.
- [Mollet de Peralada-Vilamaniscle-Espolla-S. Climent Sescebes](#) (circular). Distància: 31.89 km. Dificultat: mitjana.
- [Roses-Espolla- Rabós- Banyuls- Portbou- Llançà-Cadaquès](#) (circular). Distància: 105.55 km. Dificultat: mitjana.

Ascensions

- [Carena de l'Albera pel Coll de la Llosarda -Requesens](#) (circular). Distància: 27.36 km. Dificultat: mitjana
- [Sant Genís d'Esprac-Sant Martí de Baussitges](#). Distància: 11.21 km. Dificultat: mitjana.
- [Sant Quirze de Colera-Puig de la Calma](#) (circular). Distància: 9.91 km. Dificultat: baixa.

Refugis:

- [Forn de Calç](#)
- [Bassegoda](#)
- [Coll de Banyuls](#)
- [La barraca del forn de calç](#)
- [La Torre de Caramanxel](#)
- [Refugi de la Tagnarède](#) (França)
- [Refugi Tomy al Sallafort](#) (França)
- [Barraques de les Colomates](#) (França)
- [Refugi Casot del Guard](#) (França)
- [Alberg-refugi la Vajol](#)
- [Refugi Les Salines](#)

Espais Naturals:

- [Cap de Creus](#) (Parc Natural, Xarxa Natura 2000, [PEIN](#))
- Massís de l'Albera ([Paratge Natural d'Interés Nacional](#), Xarxa Natura 2000, [PEIN](#))
- Reserva Natural Parcial de les Valls de Sant Quirze
- Reserva Natural Parcial de la Capçalera de l'Orlina
- [Basses de l'Albera](#) (Xarxa Natura 2000, PEIN)
- [Riu Llobregat d'Empordà](#) (Xarxa Natura 2000)
- [Reserva Natural de la Foret de Massanes](#) (França)

Permisos:

- Comunicació a l'Ajuntament de Rabós d'Empordà
- Permís de la persona propietària
- Permís de foc amb gas butà
- Pla d'emergència (cada grup és responsable de redactar el seu propi pla)

Permisos i documentació necessària

Autorització. L'acampada només està permesa a entitats infantils i juvenils amb l'autorització expressa i per escrit de Campaments i Més. L'entitat usuària haurà de concretar amb la persona propietària del terreny el dia i l'hora d'arribada i de sortida, la forma de pagament de l'import pendent, així com qualsevol altra necessitat addicional. Cal visitar el terreny abans de l'estada.

Permisos. És necessari disposar dels següents permisos:

- Notificació de l'activitat a la Direcció General de Joventut: si l'estada té una durada de dues o més nits consecutives. La podeu notificar per [Internet](#) amb una antelació mínima de 7 dies.
- Permís de la persona propietària del terreny: es tramita sempre des de Campaments i Més.
- Permís de foc per a cuinar: es tramita sempre des de Campaments i Més per estades de dues o més nits consecutives en les temporades de Setmana Santa i Estiu.
- Comunicació de l'activitat a l'Ajuntament: es tramita des de Campaments i Més per estades de dues o més nits consecutives sempre i quan s'hagi confirmat la reserva 30 dies naturals abans de l'inici de l'estada.

Pla d'emergència. Cada grup és responsable de redactar el seu propi pla.

Compliment de la legislació vigent

Responsables. La persona responsable de l'activitat haurà d'ésser present durant la seva realització. Cal deixar constància d'un telèfon de contacte actiu les 24h durant tota la durada de l'activitat.

Legislació. Cal complir i tenir present el [Decret 267/2016](#), de 5 de juliol, de les activitats d'educació en el lleure en les quals participen menors de 18 anys, i la resta de legislació aplicable. El grup que realitza l'activitat és el darrer responsable del compliment de les normatives d'aplicació durant el transcurs de l'activitat i de les sancions administratives que es puguin derivar del seu incompliment.

Assegurança. És obligatori disposar de l'assegurança de responsabilitat civil i d'accidents que determina la llei.

Mesures d'higiene i respecte per l'entorn

Ordre i higiene. És indispensable mantenir amb un mínim d'ordre i de netedat els espais i les instal·lacions existents. Si en arribar al terreny aquest es troba en mal estat, cal comunicar-ho a la persona responsable.

Escombraries i residus. Cal fer recollida selectiva de la brossa i reciclar als contenidors habilitats prop dels terrenys. En cap cas s'enterraran les restes orgàniques. Els olis cal acumular-los en una garrifa o ampolla i portar-los al punt de reciclatge corresponent. El terreny i el seu entorn immediat es deixarà net de papers i deixalles, requisit indispensable abans de la sortida i que pot condicionar les futures reserves del grup.

Integritat dels rius. No és permès dutxar-se ni netejar plats o estris de cuina dins del riu. S'han de fer servir sabons biodegradables, tant per a la higiene personal com per rentar plats o estris de cuina, fora del riu.

Latrines. Només es podran construir latrines si el terreny no disposa d'una alternativa. En cap cas s'enterrarà el paper higiènic, compreses o tampons; caldrà llançar-los a les escombraries i en marxar deixar l'espai adequadament net i soterrat.

Construcció d'instal·lacions. No és permès talar arbres o branques d'arbres vius sense permís previ de la propietat. Qualsevol tipus de construcció cal desfer-la un cop acabat el campament, recollir els fils, cordills i claus que s'han fet servir i retornar les pedres i fustes al seu lloc natural. Els troncs grans es deixaran apilats en una zona que no molestin per si el proper grup els vol reaprofitar.

Conservació de l'entorn. Respecteu el màxim possible el terreny d'acampada així com la fauna i vegetació de tota l'àrea natural. No és permès envair les propietats veïnes, cal limitar-se a utilitzar els espais propis.

Convivència amb el veïnat. No es permeten activitats que puguin molestar al veïnat ni destorbar el seu tarannà habitual.

Sorolls. Es prohibeix l'ús prolongat d'altaveus i les músiques estridents. Entre les 00h i les 7h del matí no es poden realitzar activitats el soroll de les quals pugui produir molèsties al veïnat o a la fauna salvatge de l'entorn.

Condicions econòmiques

Bestreta. És la quantitat de diners que s'ha d'ingressar per confirmar la reserva i equival al 30% del cost total previst. La bestreta no és retornarà, ni total ni parcialment, en cas d'anul·lació o disminució de dies o de número de participants.

Liquidació

- És la quantitat restant del cost total de l'estada i correspon al 70% del nombre real de persones que finalment han realitzat la sortida. El càlcul de la liquidació es farà assumint el cost mínim de persones que marca el terreny.
- La liquidació s'ha de pagar a la persona propietària del terreny d'acampada a través de la forma de pagament acordada prèviament.

Facturació. La factura del 100% del cost de l'estada s'ha de demanar a la persona propietària del terreny en el moment de fer efectiva la liquidació.

Normativa específica del terreny

Persones de referència. Des de Campaments i Més es facilitarà el contacte de la persona responsable del terreny que farà la tasca d'interlocució durant l'estada dels grups. Caldrà comunicar-li de forma immediata qualsevol incidència o problema relacionat amb el terreny o les instal·lacions.

Muntatge i desmuntatge

- Es pot muntar el campament a partir de les 12h del migdia del dia d'arribada.
- Cal tenir el terreny desmuntat i net abans de les 12h del dia de sortida.

Espai per cuinar. Al terreny d'acampada hi ha un espai específic per muntar la cuina. Malgrat això és necessari demanar un permís de foc que tramitarà Campaments i Més.

URL d'origen: <https://www.campaments.cat/terreny/mas-tres-buig-de-dalt>

Campaments i Més

Rambla Mossèn Jacint Verdaguer, 10; 08197-Valldoreix

Telèfon: (34) 93 590 27 00 / Fax: (34) 93 590 04 92 / info@campaments.cat