

Subiles

Cerbi (La Guingueta d'Àneu)-Pallars Sobirà

Descripció

Terreny d'acampada situat a tocar del Parc Natural de l'Alt Pirineu, en un paratge totalment alpí. Entorn ideal per a realitzar excursions, i pels més agosarats possibilitat de fer ascensions a pics de més de 2500m o bé algun tram del GR-11.








Capacitat:

Mínim: 20 - Màxim: 50

Superfície:

5 500m²

Característiques

-  **Aigua:** De xarxa
-  **WC:** Secs
-  **Dutxes:** 3 de comunitàries
-  **Àrea de bany:** Torrent dels Corriols i Riu d'Unarre
-  **Refugi:** En cas d'emergència
-  **Cotxe:** Fins al terreny
-  **Fem servei:** Col·laboració amb el Parc Natural de l'Alt Pirineu

Preu per persona / nit:

4.00€

Informació del Terreny:

- Esplanada amb arbres per plantar les tendes
- Contenedors d'escombraries a Cerbi
 - A la comarca del Pallars Sobirà s'ha implantat el sistema de recollida de residus "Porta a porta": [Informació general](#) / [Informació terrenys d'acampada](#).
- Proximitat d'altres grups al terreny
- Possibilitat de disposar d'electricitat (no inclosa en el preu: el grup ha de pagar 2€ al dia)
- Si es vol utilitzar el refugi quan no plou el cost és de 10€ per grup
- Recursos pedagògics:
 - [Joc de la cursa dels vàters secs](#)
 - [Joc de la diana dels vàters secs](#)
- Altres terrenys d'acampada situats en la mateixa població: [enllaç](#)
- Si voleu fer servei, consulteu l'apartat [Fem servei](#) i ompliu el formulari

Com arribar?

Autobús de línia:

Companyia Alsa (www.alsa.es) amb les línies Barcelona-Eth Pònt de Rei o bé amb la de Lleida-Esterri d'Àneu.

Un cop a Esterri d'Àneu hem d'agafar la carretera que va direcció a Cerbi, i arribats al poble anar a Casa Cortina a buscar el propietari per a que ens dugui al terreny.

Cotxe particular:

Des del punt d'origen hem d'anar direcció a la Seu D'Urgell, per la N-260 o per la C-14. Si venim per la C-14 ens haurem de desviar cap a la N-260 direcció a Sort, trencall que ens el trobem uns quilòmetres abans de la Seu d'Urgell. En cas que arribem per la N-260 hem de continuar direcció Sort.

Un cop arribem a Sort agafarem la C-13 direcció Esterri d'Àneu, i ja a Esterri d'Àneu agafem la carretera en direcció Cerbi. El terreny es troba en els camps de sota el poble.

Si anem amb autocar ens podrà deixar a 400m del terreny. Caldrà avisar prèviament al propietari perquè ens indiqui fins a on es pot arribar i quines maniobres haurà de fer el conductor.

Els autocars de grans dimensions no poden circular per la carretera que va fins a Cerbi.

Informació adicional

Informació de la zona:

- Distància al nucli urbà: Cerbi a 400m; Esterri d'Àneu a 8km; La Guingueta d'Àneu a 12km
- Hospital Comarcal del Pallars (Trep): 973 65 22 55 (C/Pau Casals, 5)
- Centre mèdic La Guingueta d'Àneu: 973 62 60 67
- Centre mèdic urgències a Sort: 973 62 01 63
- Farmàcia Esterri d'Àneu: 973 62 60 16 (C/Major, 40)
- Ajuntament de La Guingueta d'Àneu: 973 62 60 67 (C/Únic s/n)

Cartografia:

- Coordenades UTM: E 348262, N 4723141
- Coordenades geogràfiques: Lon. 1º 8' 56.4"; Lat. 42º 38' 44.8"
- [Institut Cartogràfic de Catalunya](#)
- [Google maps](#)

Excursions:

A peu

- GR-11 (travessa del Pirineus): trams [Refugi Mallfré-Estaron](#). Distància: 29,33 km. Dificultat: mitjana.
- [Estans de La Gallina](#) (circular). Distància: 18,69 km. Dificultat: mitjana.
- [Cerbi-refugi Pleta del Prat \(Tavascan\)](#). Distància: 11,11 km. Dificultat: mitjana.
- [Tavascan-Estany de Mariola](#). Distància: 7,35 km. Dificultat: alta.
- [Tavascan-Estany de Certascan](#). Distància: 14,54 km. Dificultat: mitjana.

Amb bicicleta

- [Esterri d'Àneu-Unarre-Cerbi](#) (circular). Distància: 19,52 km. Dificultat: mitjana.
- [La Guingueta d'Àneu- Alós d'Isil](#). Distància: 38,84 km. Dificultat: mitjana.
- [Esterri-Estany de la Gola](#) (circular). Distància: 27,77 km. Dificultat: alta.
- [La Guingueta-Escalarre](#) (circular). Distància: 10,39 km. Dificultat: baixa.

Ascensions

- [Campirme](#) (circular des de Tavascan). Distància: 11,14 km. Dificultat: mitjana.
- [Pic de Pilàs](#) (circular). Distància: 16,86 km. Dificultat: alta.
- [Mont-roig](#) (circular). Distància: 15,44 km. Dificultat: mitjana.
- [Pica d'Estats](#) (circular des de refugi Vallferrera). Distància: 19,24 km. Dificultat: mitjana.
- [Mont-Valièr](#) (França) (circular des de Bonabé). Distància: 19,05 km. Dificultat: mitjana.

Refugis:

- [Refugi forestal La Pleta del Prat](#)
- [Refugi de Certascan](#)
- [Refugi del Cinquentenari \(Estany de Baborte\)](#)
- [Refugi Enric Pujol](#)
- [Refugi de Broate](#)
- [Refugi d'Amitges](#)
- [Refugi Josep Maria Blanc](#)
- [Refugi Pla de la Font](#)
- [Refugi del Fonet](#)
- [Refugi d'Alós](#)
- [Refugi Airoto](#)
- [Refugi del Gerdar](#)
- [Casa Masover](#)
- [Refugi Vallferrera](#)

Espais Naturals:

- [Alt Pirineu](#) (Parc Natural, Xarxa Natura 2000, PEIN)
- [Aigüestortes i Estany de Sant Maurici \(Parc Nacional\)](#), Xarxa Natura 2000, PEIN)
- [Parc des Pyrénées Airégoises](#) (França)

Permisos:

- Comunicació a l'Ajuntament de La Guingueta d'Àneu
- Cal presentar-se a l'Ajuntament per signar la [Normativa Específica](#) del municipi.
- Permís de la persona propietària
- Permís de foc amb gas butà
- Pla d'emergència (cada grup és responsable de redactar el seu propi pla)

Normativa

Permisos i documentació necessària

Autorització. L'acampada només està permesa a entitats infantils i juvenils amb l'autorització expressa i per escrit de Campaments i Més. L'entitat usuària haurà de concretar amb la persona propietària del terreny el dia i l'hora d'arribada i de sortida, la forma de pagament de l'import pendent, així com qualsevol altra necessitat addicional. Cal visitar el terreny abans de l'estada.

Permisos. És necessari disposar dels següents permisos:

- Notificació de l'activitat a la Direcció General de Joventut: si l'estada té una durada de dues o més nits consecutives. La podeu notificar per [Internet](#) amb una antelació mínima de 7 dies.
- Permís de la persona propietària del terreny: es tramita sempre des de Campaments i Més.
- Permís de foc per a cuinar: es tramita sempre des de Campaments i Més per estades de dues o més nits consecutives en les temporades de Setmana Santa i Estiu.
- Comunicació de l'activitat a l'Ajuntament: es tramita des de Campaments i Més per estades de dues o més nits consecutives sempre i quan s'hagi confirmat la reserva 30 dies naturals abans de l'inici de l'estada.

Pla d'emergència. Cada grup és responsable de redactar el seu propi pla.

Compliment de la legislació vigent

Responsables. La persona responsable de l'activitat haurà d'ésser present durant la seva realització. Cal deixar constància d'un telèfon de contacte actiu les 24h durant tota la durada de l'activitat.

Legislació

- Cal complir i tenir present el [Decret 267/2016](#), de 5 de juliol, de les activitats d'educació en el lleure en les quals participen menors de 18 anys, i la resta de legislació aplicable. El grup que realitza l'activitat és el darrer responsable del compliment de les normatives d'aplicació durant el transcurs de l'activitat i de les sancions administratives que es puguin derivar del seu incompliment.
- En aquest municipi no es poden realitzar RAIDS ni activitats de supervivència.
- El primer dia del campament cal presentar-se a l'Ajuntament per signar la [Normativa Específica](#) del municipi.

Assegurança. És obligatori disposar de l'assegurança de responsabilitat civil i d'accidents que determina la llei.

Mesures d'higiene i respecte per l'entorn

Ordre i higiene. És indispensable mantenir amb un mínim d'ordre i de netedat els espais i les instal·lacions existents. Si en arribar al terreny aquest es troba en mal estat, cal comunicar-ho a la persona responsable.

Escombraries i residus. Cal fer recollida selectiva de la brossa i reciclar als contenidors habilitats prop dels terrenys. En cap cas s'enterraran les restes orgàniques. Els olis cal acumular-los en una garrifa o ampolla i portar-los al punt de reciclatge corresponent. El terreny i el seu entorn immediat es deixarà net de papers i deixalles, requisit indispensable abans de la sortida i que pot condicionar les futures reserves del grup.

Integritat dels rius. No és permès dutxar-se ni netejar plats o estris de cuina dins del riu. S'han de fer servir sabons biodegradables, tant per a la higiene personal com per rentar plats o estris de cuina, fora del riu.

Latrines. Només es podran construir latrines si el terreny no disposa d'una alternativa. En cap cas s'enterrarà el paper higiènic, compreses o tampons; caldrà llançar-los a les escombraries i en marxar deixar l'espai adequadament net i soterrat.

Construcció d'instal·lacions. No és permès talar arbres o branques d'arbres vius sense permís previ de la propietat. Qualsevol tipus de construcció cal desfer-la un cop acabat el campament, recollir els fils, cordills i claus que s'han fet servir i retornar les pedres i fustes al seu lloc natural. Els troncs grans es deixaran apilats en una zona que no molestin per si el proper grup els vol reaprofitar.

Conservació de l'entorn. Respecteu el màxim possible el terreny d'acampada així com la fauna i vegetació de tota l'àrea natural. No és permès envair les propietats veïnes, cal limitar-se a utilitzar els espais propis.

Convivència amb el veïnat. No es permeten activitats que puguin molestar al veïnat ni destorbar el seu tarannà habitual.

Sorolls. Es prohibeix l'ús prolongat d'altaveus i les músiques estridents. Entre les 00h i les 7h del matí no es poden realitzar activitats el soroll de les quals pugui produir molèsties al veïnat o a la fauna salvatge de l'entorn.

Condicions econòmiques

Bestreta. És la quantitat de diners que s'ha d'ingressar per confirmar la reserva i equival al 30% del cost total previst. La bestreta no és retornarà, ni total ni parcialment, en cas d'anul·lació o disminució de dies o de número de participants.

Liquidació

- És la quantitat restant del cost total de l'estada i correspon al 70% del nombre real de persones que finalment han realitzat la sortida. El càlcul de la liquidació es farà assumint el cost mínim de persones que marca el terreny.
- La liquidació s'ha de pagar a la persona propietària del terreny d'acampada a través de la forma de pagament acordada prèviament.

Facturació. La factura del 100% del cost de l'estada s'ha de demanar a la persona propietària del terreny en el moment de fer efectiva la liquidació.

Fiança. Es cobrarà 100€ de fiança el dia d'arribada al terreny, quantitat que serà retornada al finalitzar

l'acampada si l'estat del camp és l'adequat i no s'ha malmès ni l'entorn ni les instal·lacions.

Normativa específica del terreny

Persones de referència. Des de Campaments i Més es facilitarà el contacte de la persona responsable del terreny que farà la tasca d'interlocució durant l'estada dels grups. Caldrà comunicar-li de forma immediata qualsevol incidència o problema relacionat amb el terreny o les instal·lacions.

Muntatge i desmuntatge

- Es pot muntar el campament a partir de les 12h del migdia del dia d'arribada.
- Cal tenir el terreny desmuntat i net abans de les 12h del dia de sortida.

Espai per cuinar. Al terreny d'acampada no hi ha un espai habilitat per cuinar; pel que des de Campaments i més es tramitarà el permís de foc amb gas butà.

Altres. Cal facilitar el llistat d'infants i responsables al propietari del terreny.

Campaments i Més

Rambla Mossèn Jacint Verdaguer, 10; 08197-Valldoreix

Telèfon: (34) 93 590 27 00 / Fax: (34) 93 590 04 92 / info@campaments.cat