

Bot de l'Oli - Can Llimós

Les Llosses-Ripollès

Descripció

Terreny d'acampada situat al municipi forestal de les Llosses. Disposa d'instal·lacions bàsiques i es troba molt pròxim a una zona de bany amb gorgues. Es tracta d'un entorn molt interessant per a realitzar-hi un munt d'excursions i activitats de natura.









Capacitat:

Mínim: 30 - Màxim: 80

Superfície:

9 900m²

Característiques

-  **Aigua:** De xarxa
-  **WC:** 2 vàters secs
-  **Dutxes:** 3 exteriors
-  **Àrea de bany:** Riera de Llimós amb gorgues a 15min (Seguir les marques roses)
-  **Refugi:** En cas d'emergència a la casa del propietari
-  **Bus:** Fins a Les Llosses
-  **Cotxe:** Fins al terreny
-  **Fem servei:** Neteja de l'entorn i manteniment de camins

Preu per persona / nit:

3.00€

Informació del Terreny:

- Esplanada amb arbres per plantar les tendes
- Contenedors d'escombraries a Les Llosses
- Possibilitat de nevera i electricitat a la casa del propietari (cal negociar-ho)
- Cada persona acampada disposa de 25 litres/dia. Si es supera aquesta quantitat es cobraran 5€/m³.
- Recursos pedagògics:
 - [Joc de la cursa dels vàters secs](#)
 - [Joc de la diana dels vàters secs](#)
- Altres terrenys d'acampada propers: [enllaç](#)
- Si voleu fer servei, consulteu l'apartat [Fem servei](#) i ompliu el formulari

Com arribar?

Tren:

RENFE fins a Ripoll amb la línia que va a Puigcerdà, i després cotxe de línia fins a les Llosses.

Autobús de línia:

Empresa Alsa (www.alsa.es) amb la línia Ripoll-Berga.

A l'arribar a les Llosses haurem de continuar per la carretera fins a un bifurcació que ens trobarem a mà esquerra abans d'arribar a Can Llimós. Des de la carretera al terreny hi ha uns 500m.

Cotxe particular:

Sortint del punt d'origen hem d'agafar la carretera C-17 direcció Ripoll. Abans d'arribar a Ripoll agafem el trencall que ens indica Les Llosses, és a dir, la carretera C-26. En arribar a Les Llosses continuarem per la carretera fins arribar a un bifurcació a mà esquerra, es troba passada la casa de Can Llimós. Des de la carretera al terreny hi ha uns 500m. Atenció a no dirigir-nos fins a Mas Hostalet.

Si anem amb autocar, aquest ens podrà deixar a uns 500 metres del terreny.

Informació addicional

Informació de la zona:

- Distància al nucli urbà: Les Llosses a 3km; Ripoll a 12km
- Hospital de Campdevànol: 972 73 00 13 (Ctra. de Gombrèn, 20)
- Centres mèdics Ripoll: 972 10 01 59
- Farmàcies més properes: Ripoll
- Ajuntament de Les Llosses: 972 70 19 01
- Oficina de turisme de Ripoll: 972 70 23 51; www.elripolles.com
- Mossos d'Esquadra de Ripoll: 972 70 20 30

Cartografia:

- Coordenades UTM: 423339, 4667273
- Coordenades geogràfiques: Lon. 2° 3' 57.60"; Lat. 42° 9' 4.115"
- [Institut Cartogràfic de Catalunya](#)
- [Google maps](#)

Excursions:

A peu

- GR-1: [tram Ripoll-Alpens](#). Distància: 22,72 km. Dificultat: mitjana.
- GR-4: trams [Santuari de Salgars-Sagàs](#). Distància: 32,76 km. Dificultat: mitjana.
- [Gorgs de Sant Jaume de Frontanyà](#) (circular). Distància: 17,98 km. Dificultat: mitjana.
- [Gorgs riera del Mas-S.Esteve Vallespirans](#) (circular). Distància: 11,98 km. Dificultat: mitjana.
- [PR-C 50](#) (circular). Distància: 18,47 km. Dificultat: mitjana.
- [Les Llosses-Prats de Lluçanès](#) (Camí Ramader i de Transhumància). Distància: 22,36 km. Dificultat: mitjana.
- [Església romànica de Santa Maria de les Llosses](#) (circular). Distància: 2,43 km. Dificultat: baixa.

Amb bicicleta

- [Ripoll-Les Llosses](#). Distància: 19,54 km. Dificultat: mitjana.
- [Ripoll-Sant Jaume de Frontanyà](#) (circular). Distància: 46,42 km. Dificultat: mitjana.
- [Volta per Les Llosses i el Lluçanès](#) (circular). Distància: 148,11 km. Dificultat: mitjana.
- [Les Llosses, Puig Cornador i Sta. Margarida de Vinyoles](#) (circular). Distància: 19,93 km. Dificultat: mitjana.
- [Berga-Ripoll](#). Distància: 42,09 km. Dificultat: baixa.

Ascensions

- [Sant Martí de Vinyoles](#). Distància: 7,08 km. Dificultat: mitjana.
- [Puigdon-Puig Cornador](#). Distància: 4,92km. Dificultat: mitjana.

Refugis:

- [Refugi Puigcercós](#)
- [Refugi Ardericó](#)
- [Refugi de La Clusa](#)

Espais Naturals:

- [Montesquiu](#) (Xarxa Natura 2000, PEIN)
- [Serres de Milany-Santa Magdalena i Puigsacalm-Bellmunt](#) (Xarxa Natura 2000, PEIN)
- [Rasos de Tubau](#) (Xarxa Natura 2000, PEIN)
- Serra de Catalllaràs (Xarxa Natura 2000, PEIN)
- [Serra de Picancel](#) (PEIN)

Permisos:

- Notificació a l'Ajuntament de Les Llosses
- Permís de la persona propietària
- Permís de foc amb gas butà
- Pla d'emergència (cada grup és responsable de redactar el seu propi pla)

Normativa

Permisos i documentació necessària

Autorització. L'acampada només està permesa a entitats infantils i juvenils amb l'autorització expressa i per escrit de Campaments i Més. L'entitat usuària haurà de concretar amb la persona propietària del terreny el dia i l'hora d'arribada i de sortida, la forma de pagament de l'import pendent, així com qualsevol altra necessitat addicional. Cal visitar el terreny abans de l'estada.

Permisos. És necessari disposar dels següents permisos:

- Notificació de l'activitat a la Direcció General de Joventut: si l'estada té una durada de dues o més nits consecutives. La podeu notificar per [Internet](#) amb una antelació mínima de 7 dies.
- Permís de la persona propietària del terreny: es tramita sempre des de Campaments i Més.
- Permís de foc per a cuinar: es tramita sempre des de Campaments i Més per estades de dues o més nits consecutives en les temporades de Setmana Santa i Estiu.
- Comunicació de l'activitat a l'Ajuntament: es tramita des de Campaments i Més per estades de dues o més nits consecutives sempre i quan s'hagi confirmat la reserva 30 dies naturals abans de l'inici de l'estada.

Pla d'emergència. Cada grup és responsable de redactar el seu propi pla.

Compliment de la legislació vigent

Responsables. La persona responsable de l'activitat haurà d'ésser present durant la seva realització. Cal deixar constància d'un telèfon de contacte actiu les 24h durant tota la durada de l'activitat.

Legislació. Cal complir i tenir present el [Decret 267/2016](#), de 5 de juliol, de les activitats d'educació en el lleure en les quals participen menors de 18 anys, i la resta de legislació aplicable. El grup que realitza l'activitat és el darrer responsable del compliment de les normatives d'aplicació durant el transcurs de l'activitat i de les sancions administratives que es puguin derivar del seu incompliment.

Assegurança. És obligatori disposar de l'assegurança de responsabilitat civil i d'accidents que determina la llei.

Mesures d'higiene i respecte per l'entorn

Ordre i higiene. És indispensable mantenir amb un mínim d'ordre i de netedat els espais i les instal·lacions existents. Si en arribar al terreny aquest es troba en mal estat, cal comunicar-ho a la persona responsable.

Escombraries i residus. Cal fer recollida selectiva de la brossa i reciclar als contenidors habilitats prop dels terrenys. En cap cas s'enterraran les restes orgàniques. Els olis cal acumular-los en una garrafa o ampolla i portar-los al punt de reciclatge corresponent. El terreny i el seu entorn immediat es deixarà net de papers i deixalles, requisit indispensable abans de la sortida i que pot condicionar les futures reserves del grup.

Integritat dels rius. No és permès dutxar-se ni netejar plats o estris de cuina dins del riu. S'han de fer servir sabons biodegradables, tant per a la higiene personal com per rentar plats o estris de cuina, fora del riu.

Latrines. Només es podran construir latrines si el terreny no disposa d'una alternativa. En cap cas s'enterrarà el paper higiènic, compreses o tampons; caldrà llançar-los a les escombraries i en marxar deixar l'espai adequadament net i soterrat.

Construcció d'instal·lacions. No és permès talar arbres o branques d'arbres vius sense permís previ de la propietat. Qualsevol tipus de construcció cal desfer-la un cop acabat el campament, recollir els fils, cordills i claus que s'han fet servir i retornar les pedres i fustes al seu lloc natural. Els troncs grans es deixaran apilats en una zona que no molestin per si el proper grup els vol reaprofitar.

Conservació de l'entorn. Respecteu el màxim possible el terreny d'acampada així com la fauna i vegetació de tota l'àrea natural. No és permès envair les propietats veïnes, cal limitar-se a utilitzar els espais propis.

Convivència amb el veïnat. No es permeten activitats que puguin molestar al veïnat ni destorbar el seu tarannà habitual.

Sorolls. Es prohibeix l'ús prolongat d'altaveus i les músiques estridents. Entre les 00h i les 7h del matí no es poden realitzar activitats el soroll de les quals pugui produir molèsties al veïnat o a la fauna salvatge de l'entorn.

Condicions econòmiques

Bestreta. És la quantitat de diners que s'ha d'ingressar per confirmar la reserva i equival al 30% del cost total previst. La bestreta no és retornarà, ni total ni parcialment, en cas d'anul·lació o disminució de dies o de número de participants.

Liquidació

- És la quantitat restant del cost total de l'estada i correspon al 70% del nombre real de persones que finalment han realitzat la sortida. El càlcul de la liquidació es farà assumint el cost mínim de persones que marca el terreny.
- La liquidació s'ha de pagar a la persona propietària del terreny d'acampada a través de la forma de pagament acordada prèviament.

Facturació. La factura del 100% del cost de l'estada s'ha de demanar a la persona propietària del terreny en el moment de fer efectiva la liquidació.

Normativa específica del terreny

Persones de referència. Des de Campaments i Més es facilitarà el contacte de la persona responsable del terreny que farà la tasca d'interlocució durant l'estada dels grups. Caldrà comunicar-li de forma immediata qualsevol incidència o problema relacionat amb el terreny o les instal·lacions.

Muntatge i desmuntatge

- Es pot muntar el campament a partir de les 12h del migdia del dia d'arribada.
- Cal tenir el terreny desmuntat i net abans de les 12h del dia de sortida.

Espai per cuinar. Al terreny d'acampada hi ha un espai específic per muntar la cuina; malgrat això és necessari demanar un permís de foc amb gas butà que es tramitarà des de Campaments i Més.

Altres. A l'arribar al campament caldrà signar una normativa juntament amb el propietari.

URL d'origen: <https://www.campaments.cat/terreny/bot-de-loli-can-llimos>

Campaments i Més

Rambla Mossèn Jacint Verdaguer, 10; 08197-Valldoreix

Telèfon: (34) 93 590 27 00 / Fax: (34) 93 590 04 92 / info@campaments.cat